

ОБЩЕСТВО С ОГРАНИЧЕННОЙ ОТВЕТСТВЕННОСТЬЮ  
«МегаБит»

---

Документация по планировке территории (проект межевания территории) по объекту:  
«Строительство и реконструкция трубопроводов Западно-Тэбукского нефтяного  
месторождения (2 очередь)»

Том 1. Основная часть проекта межевания территории

Взам. инв. №
Подпись и дата
Инв. № подл.

Заказчик: ООО «ЛУКОЙЛ-Коми»

И.о. директора ООО «МегаБит»  
специалист II категории по землеустройству



Мансуров А.У.  
Канафина А.Н.

## **Состав проекта межевания территории**

**Том 1. Раздел 1 Проект межевания территории. Графическая часть**


**Раздел 2 Проект межевания территории. Текстовая часть**

Том 2. Раздел 3 Материалы по обоснованию проекта межевания территории.  
Графическая часть

Раздел 4 Материалы по обоснованию проекта межевания территории.  
Пояснительная записка



## СОСТАВ ИСПОЛНИТЕЛЕЙ:

№	Должность	Ф.И.О.	Подпись
1	специалист II категории по землеустройству	Канафина А.Н.	

Проект межевания территории на объекты: «Строительство и реконструкция трубопроводов Западно-Тэбукского нефтяного месторождения (2 очередь)», состоит из текстовой и графической частей:

## Графические приложения

№ п/п	Наименование чертежа	Масштаб чертежа	Кол-во листов
1	Чертеж проекта межевания территории	1:5000	6

Инов. № подл.	Подпись и дата	Взам. инв. №

						«Строительство и реконструкция трубопроводов Западно-Тэбукского нефтяного месторождения (2 очередь)»	Лист
Изм.	Колуч	Лист	№ док.	Подпись	Дата		4

**Том. 1. Раздел 1**  
**Проект межевания территории. Графическая часть**

Индв. № подл.	Подпись и дата	Взам. инв. №

						«Строительство и реконструкция трубопроводов Западно-Тэбукского нефтяного месторождения (2 очередь)»	Лист
Изм.	Колуч.	Лист	№ док.	Подпись	Дата		5



# ЧЕРТЕЖ ПРОЕКТА МЕЖЕВАНИЯ ТЕРРИТОРИИ

Субъект Российской Федерации: Республика Коми  
 Муниципальное образование: МР "Сосногорск"  
 Лесничество (лесопарк): Сосногорское лесничество  
 Участковое лесничество: Нижнеодесское участковое лесничество  
 Площадь: 25,5040 га

**Примечание:**

- Устанавливаемые, изменяемые, отменяемые красные линии отсутствуют.
- Согласно постановлению Правительства Российской Федерации от 12.05.2017 №564 "Об утверждении положения о составе и содержании документации по планировке территории, предусматривающей размещение одного или нескольких линейных объектов" на схеме не отображены, в связи с их отсутствием:
- границы публичных сервитутов, установленных в соответствии с законодательством Российской Федерации;
- границы публичных сервитутов, подлежащих установлению в соответствии с законодательством Российской Федерации;
- границы зон с особыми условиями использования территорий, подлежащие установлению, изменению в связи с размещением линейных объектов;
- границы зон с особыми условиями использования территорий, подлежащие установлению, изменению в связи с размещением линейных объектов, подлежащих реконструкции в связи с их переносом из зон планируемого размещения линейных объектов либо в границах зон планируемого размещения линейных объектов;
- границы особо охраняемых природных территорий;
- границы территорий объектов культурного наследия, включенных в единый государственный реестр объектов культурного наследия (памятников истории и культуры) народов Российской Федерации, границы территорий выявленных объектов культурного наследия.
- Границы земельных участков, образование которых предусмотрено схемой расположения земельного участка или земель участков на кадастровом плане территории, срок действия которой не истек не отображены в связи с их отсутствием.
- каталог координат приведен на странице 31, таблице 9

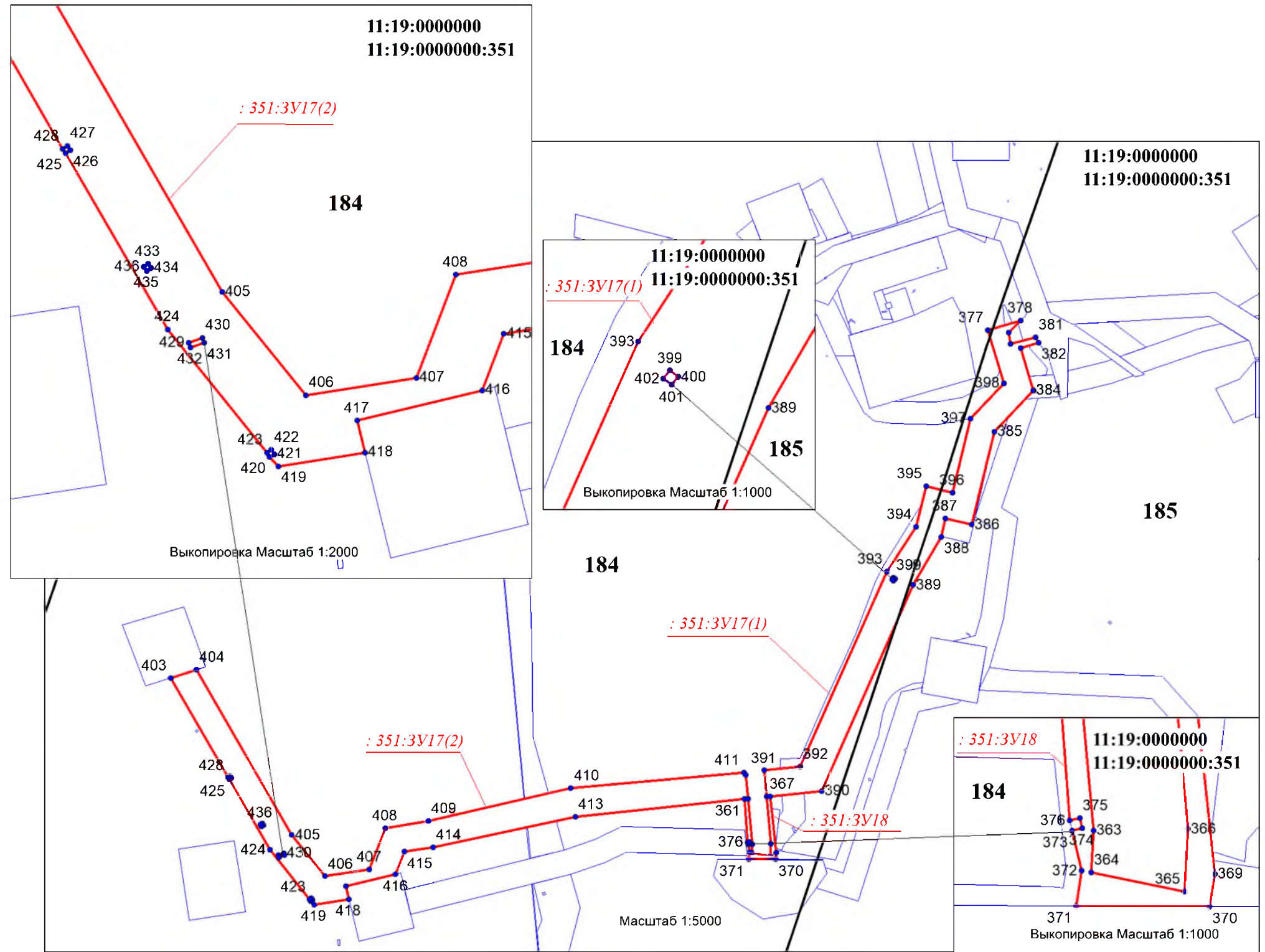
**Условные обозначения:**

- : 351:3V17(1) - обозначение образуемого земельного участка
- - граница образуемого земельного участка
- - граница лесного квартала
- граница ранее отведенных земельных участков
- 1 - точка поворота границы участка и ее номер

**11:19:0000000** -номер кадастрового квартала

**11:19:0000000:351** -кадастровый номер исходного участка

**184** -номер лесного квартала

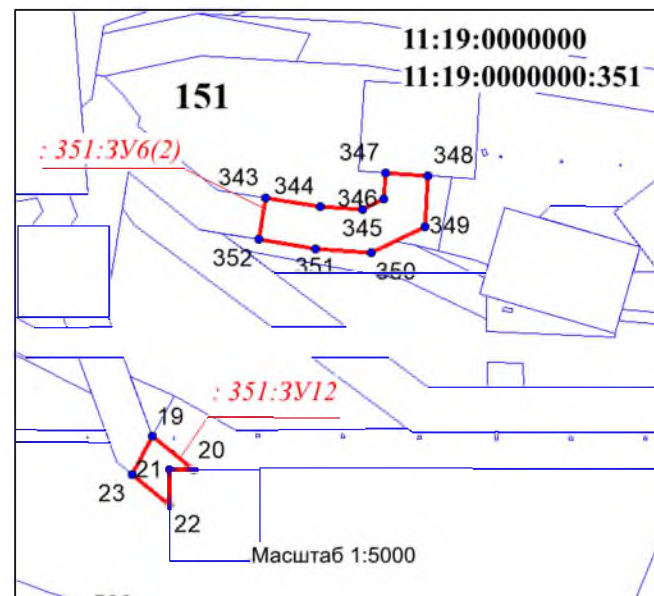
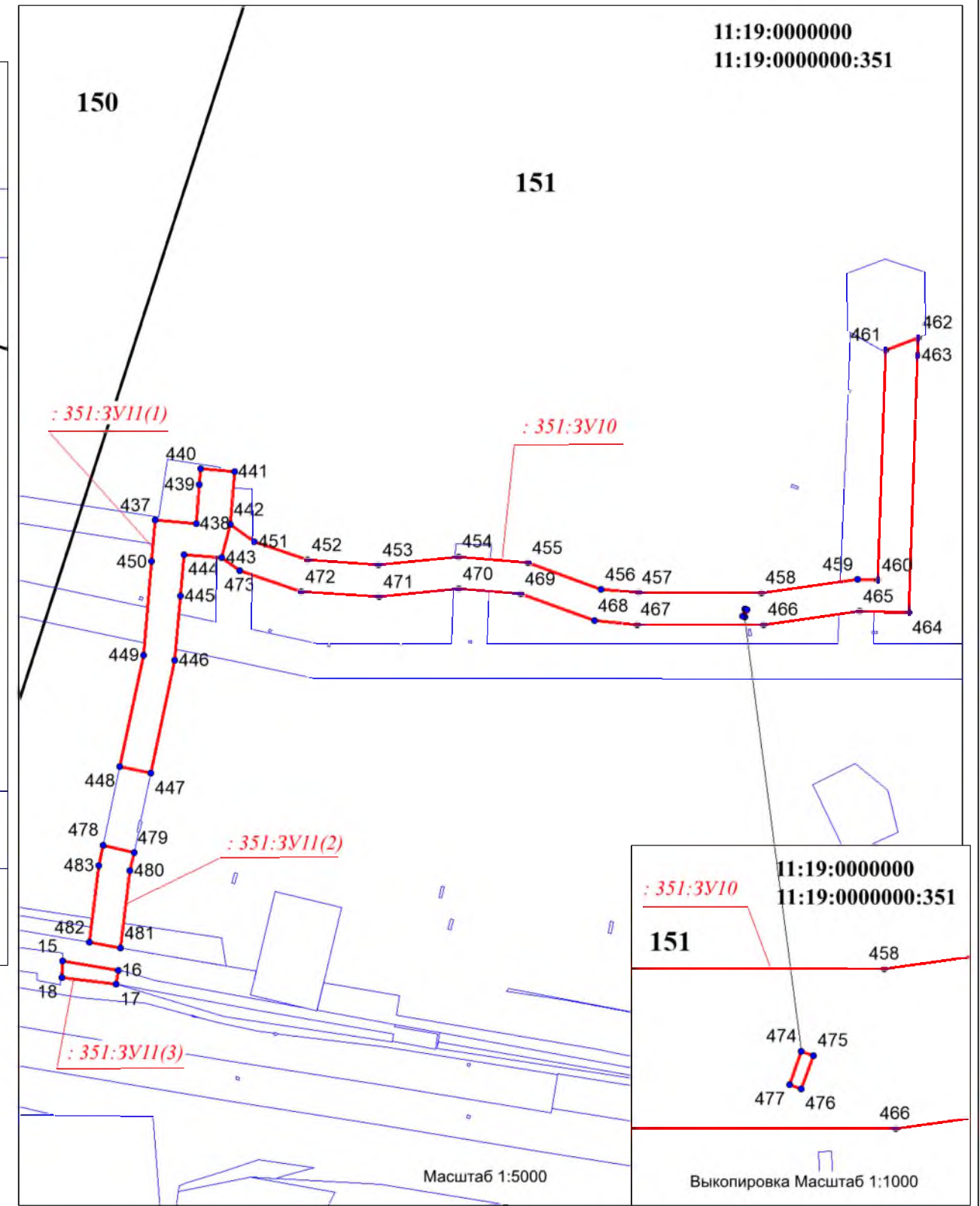
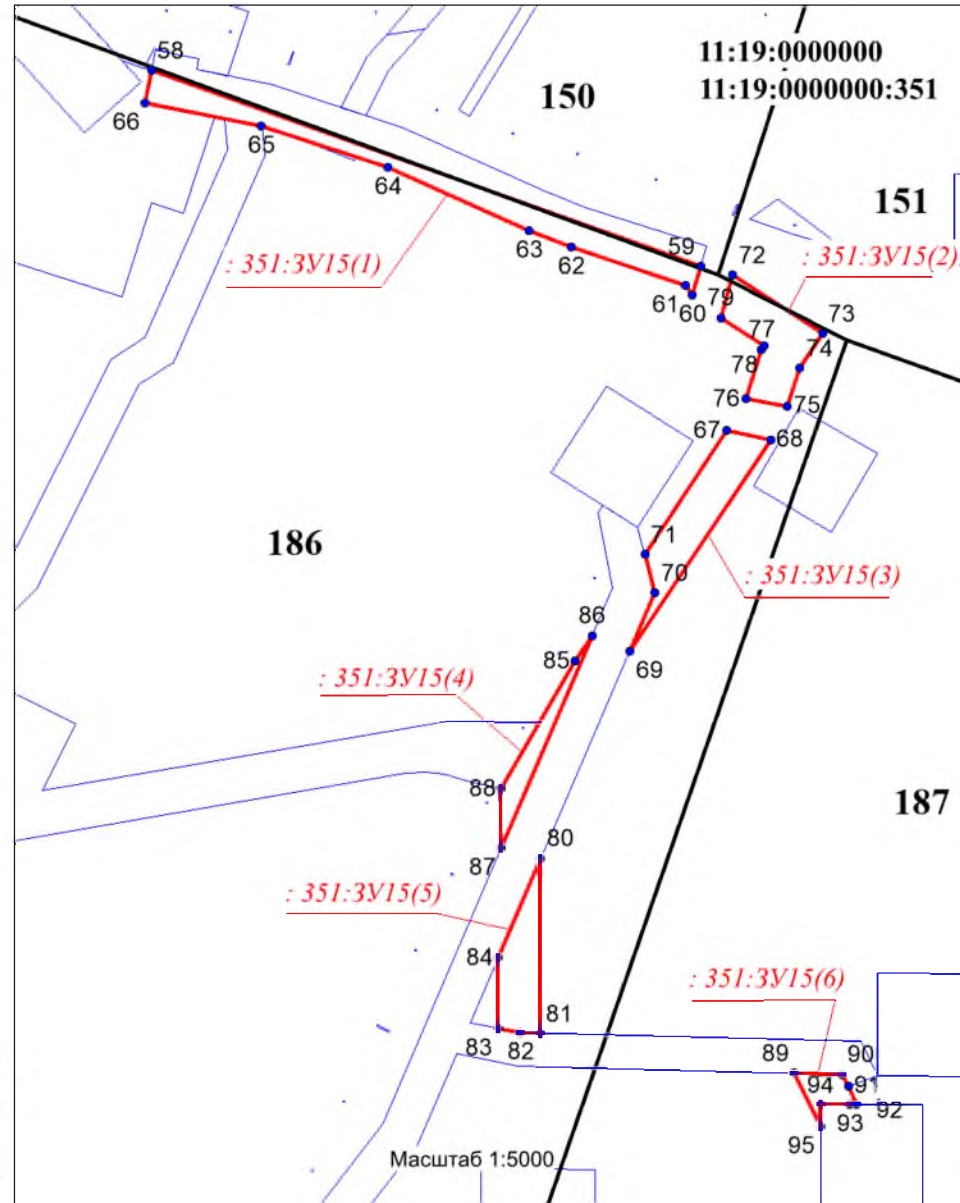
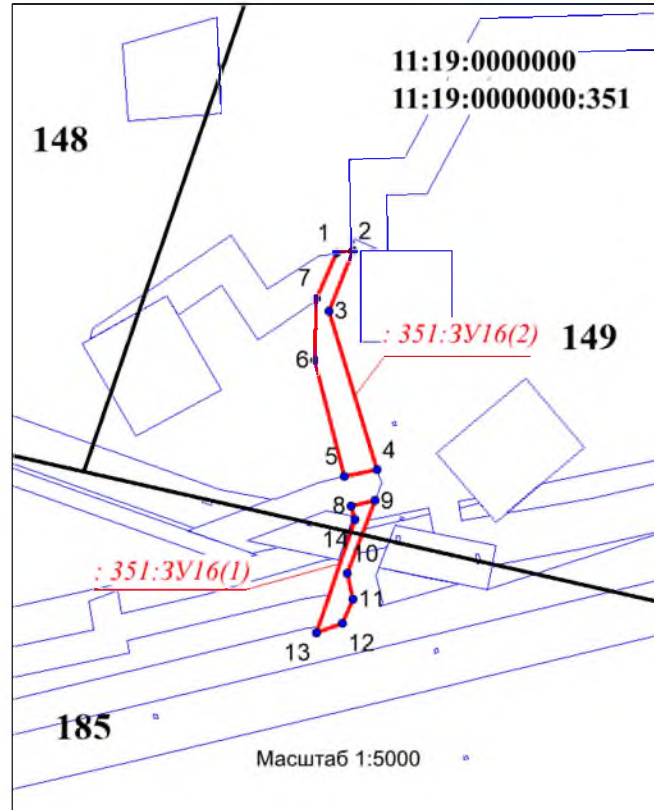


						Строительство и реконструкция трубопроводов Западно-Тэбукского нефтяного месторождения (2 очередь)		
Изм.	Коп.уч.	Лист	Док.	Подпись	Дата			
Разраб.						ПРОЕКТ МЕЖЕВАНИЯ ТЕРРИТОРИИ		
Проверил						Масштаб 1:5000		
Директор						Стадия	Лист	Листов
						ООО "МегаБит"		



Субъект Российской Федерации: Республика Коми  
 Муниципальное образование: МР "Сосногорск"  
 Лесничество (лесопарк): Сосногорское лесничество  
 Участковое лесничество: Нижнеодесское участковое лесничество  
 Площадь: 25,5040 га

### ЧЕРТЕЖ ПРОЕКТА МЕЖЕВАНИЯ ТЕРРИТОРИИ



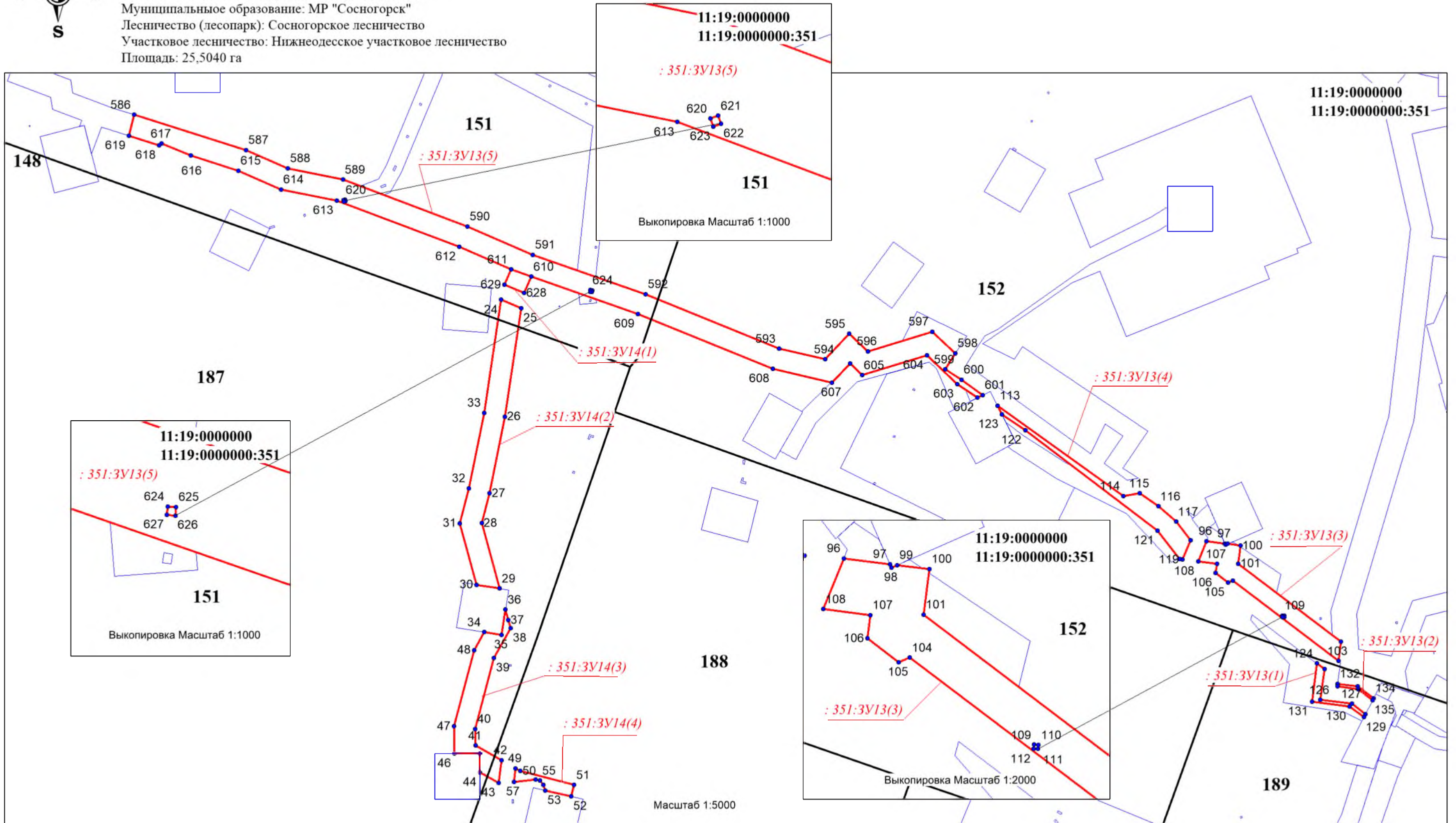
\* см. Примечания на листе 1 проекта межевания территории  
 \* см. Условные обозначения на листе 1 проекта межевания территории

						Строительство и реконструкция трубопроводов Западно-Гэбукского нефтяного месторождения (2 очередь)		
Изм.	Коп.уч.	Лист	Док.	Подпись	Дата			
Разраб.						ПРОЕКТ МЕЖЕВАНИЯ ТЕРРИТОРИИ		
Проверил						Масштаб 1:5000		
Директор						ООО "МегаБит"		
						Стадия	Лист	Листов



Субъект Российской Федерации: Республика Коми  
Муниципальное образование: МР "Сосногорск"  
Лесничество (лесопарк): Сосногорское лесничество  
Участковое лесничество: Нижнеодесское участковое лесничество  
Площадь: 25,5040 га

### ЧЕРТЕЖ ПРОЕКТА МЕЖЕВАНИЯ ТЕРРИТОРИИ



\* см. Примечания на листе 1  
проекта межевания территории

\* см. Условные обозначения на листе 1  
проекта межевания территории

Изм.	Кол.уч.	Лист	Док.	Подпись	Дата
Разраб.					
Проверил					
Директор					

Строительство и реконструкция трубопроводов  
Западно-Гэбукского нефтяного месторождения  
(2 очередь)

ПРОЕКТ МЕЖЕВАНИЯ ТЕРРИТОРИИ  
Масштаб 1:5000

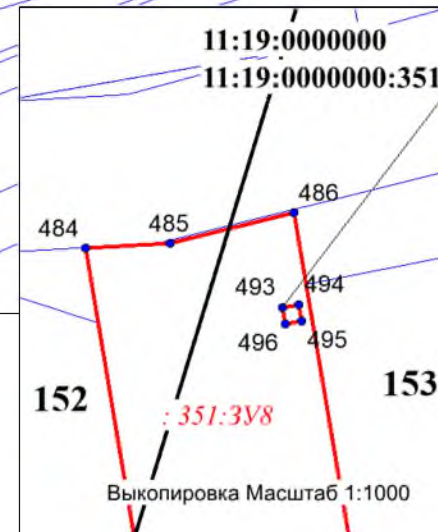
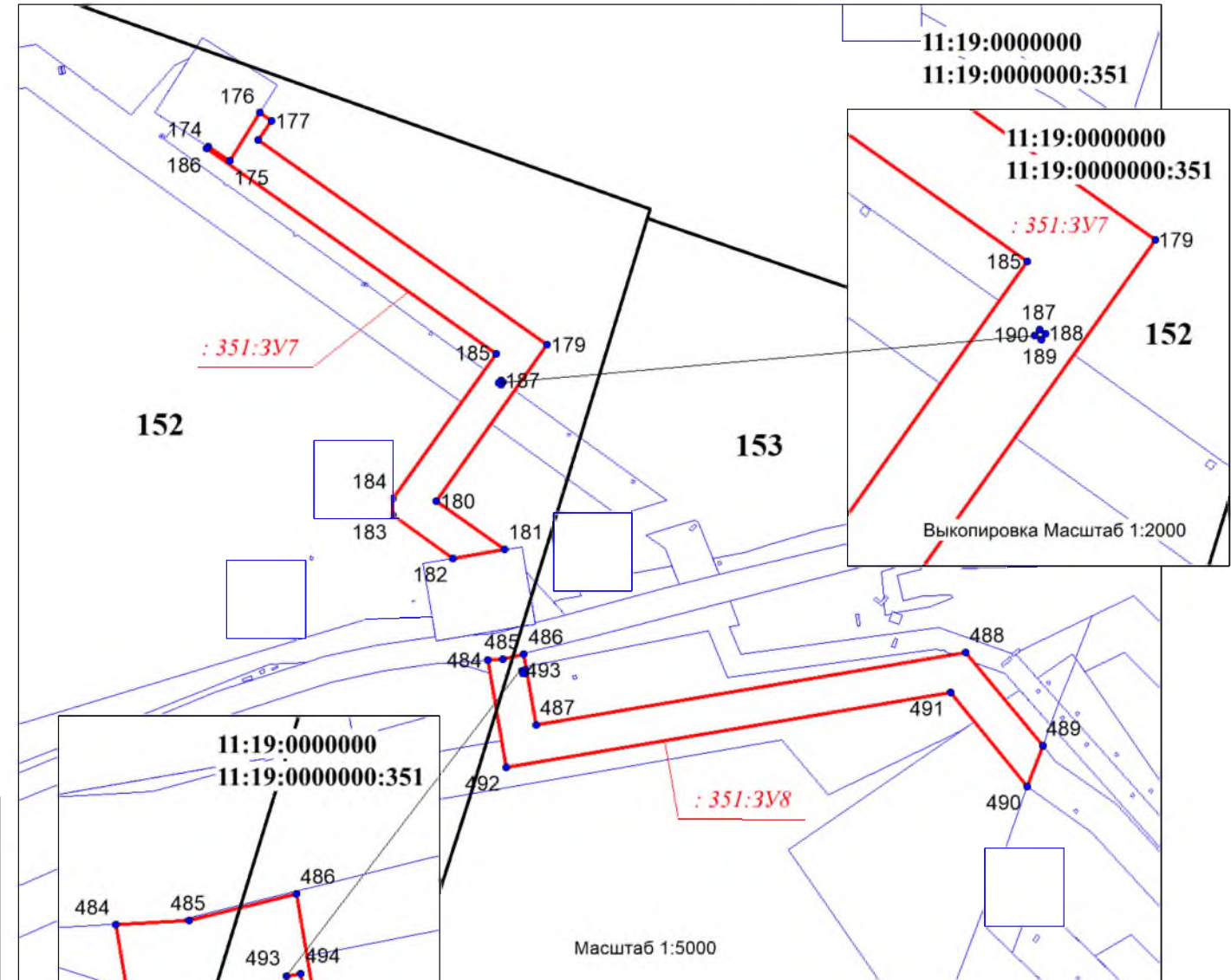
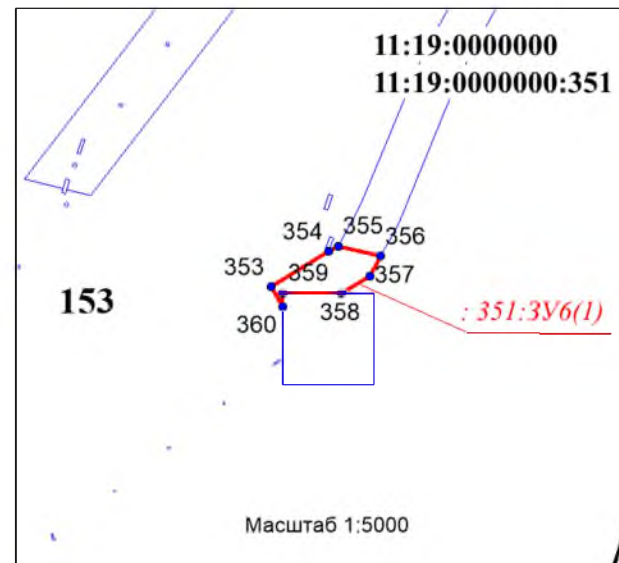
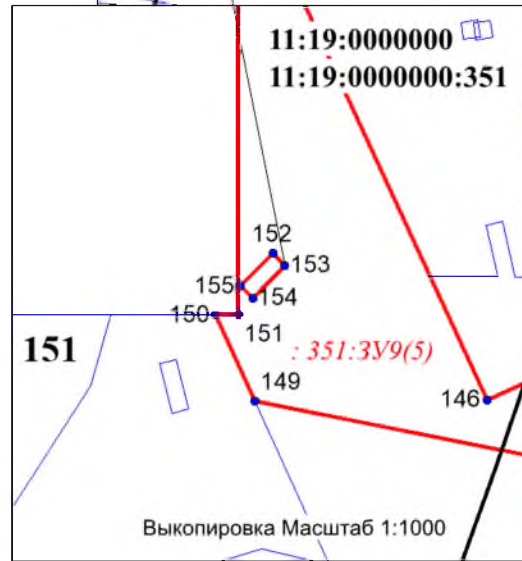
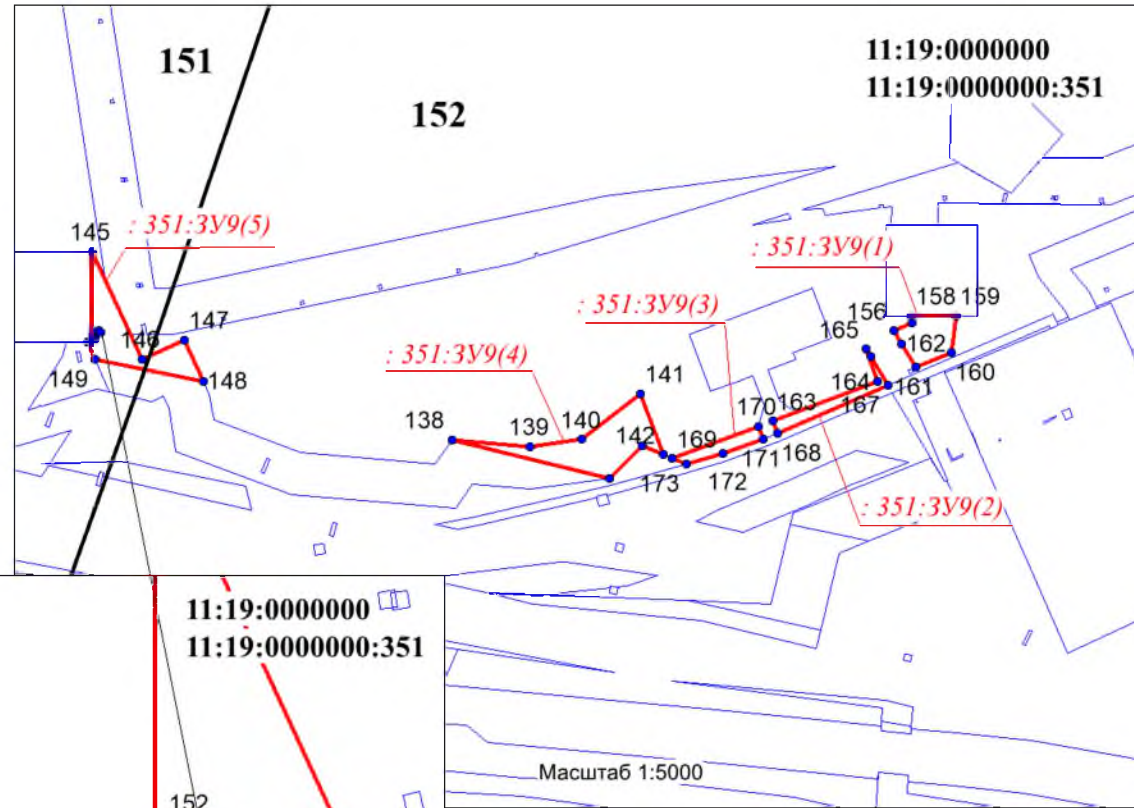
Стадия	Лист	Листов
ООО "МегаБит"		





# ЧЕРТЕЖ ПРОЕКТА МЕЖЕВАНИЯ ТЕРРИТОРИИ

Субъект Российской Федерации: Республика Коми  
 Муниципальное образование: МР "Сосногорск"  
 Лесничество (лесопарк): Сосногорское лесничество  
 Участковое лесничество: Нижнеодесское участковое лесничество  
 Площадь: 25,5040 га



\* см. Примечания на листе 1 проекта межевания территории

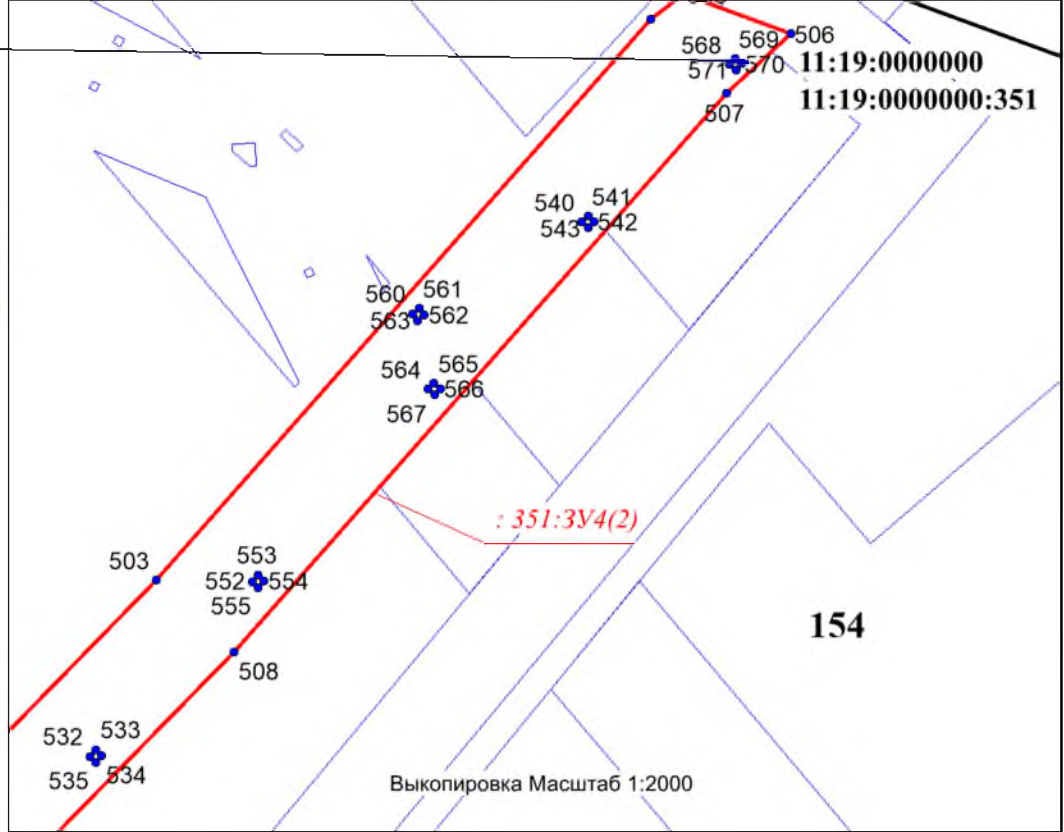
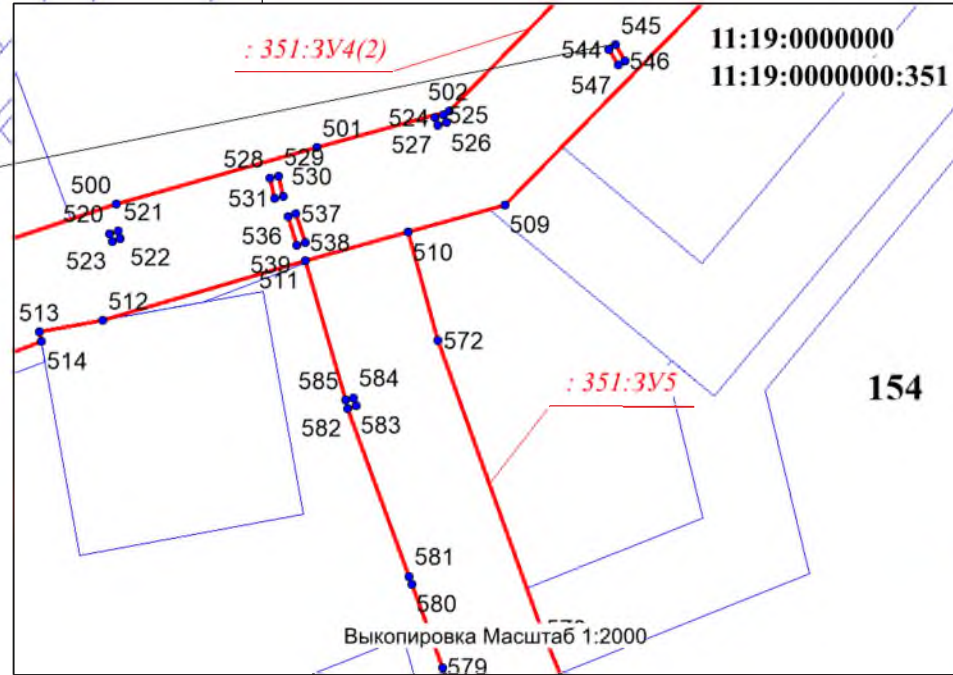
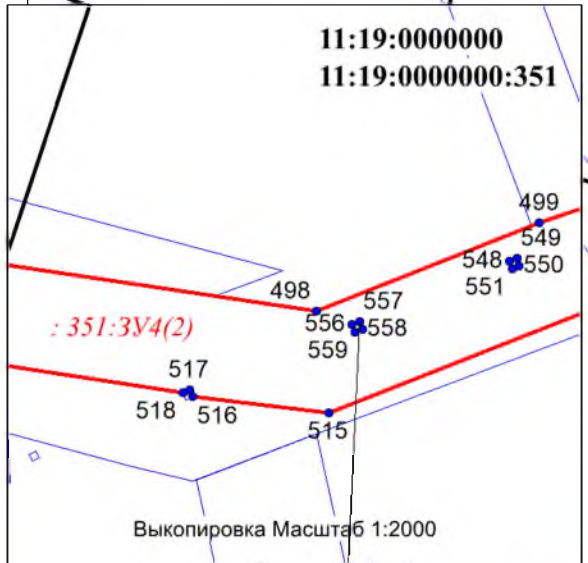
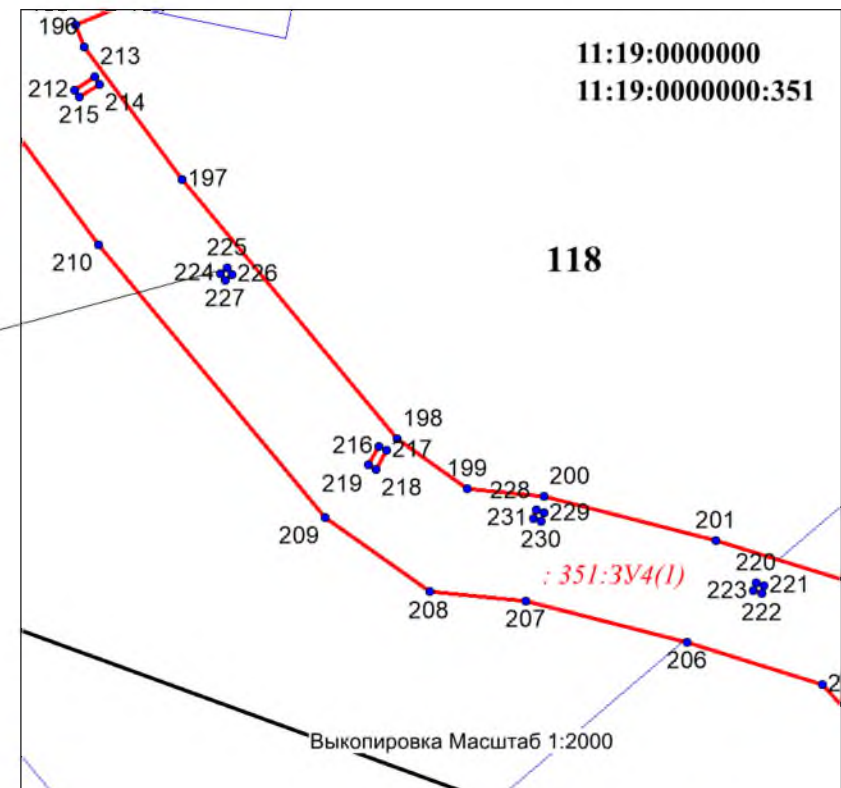
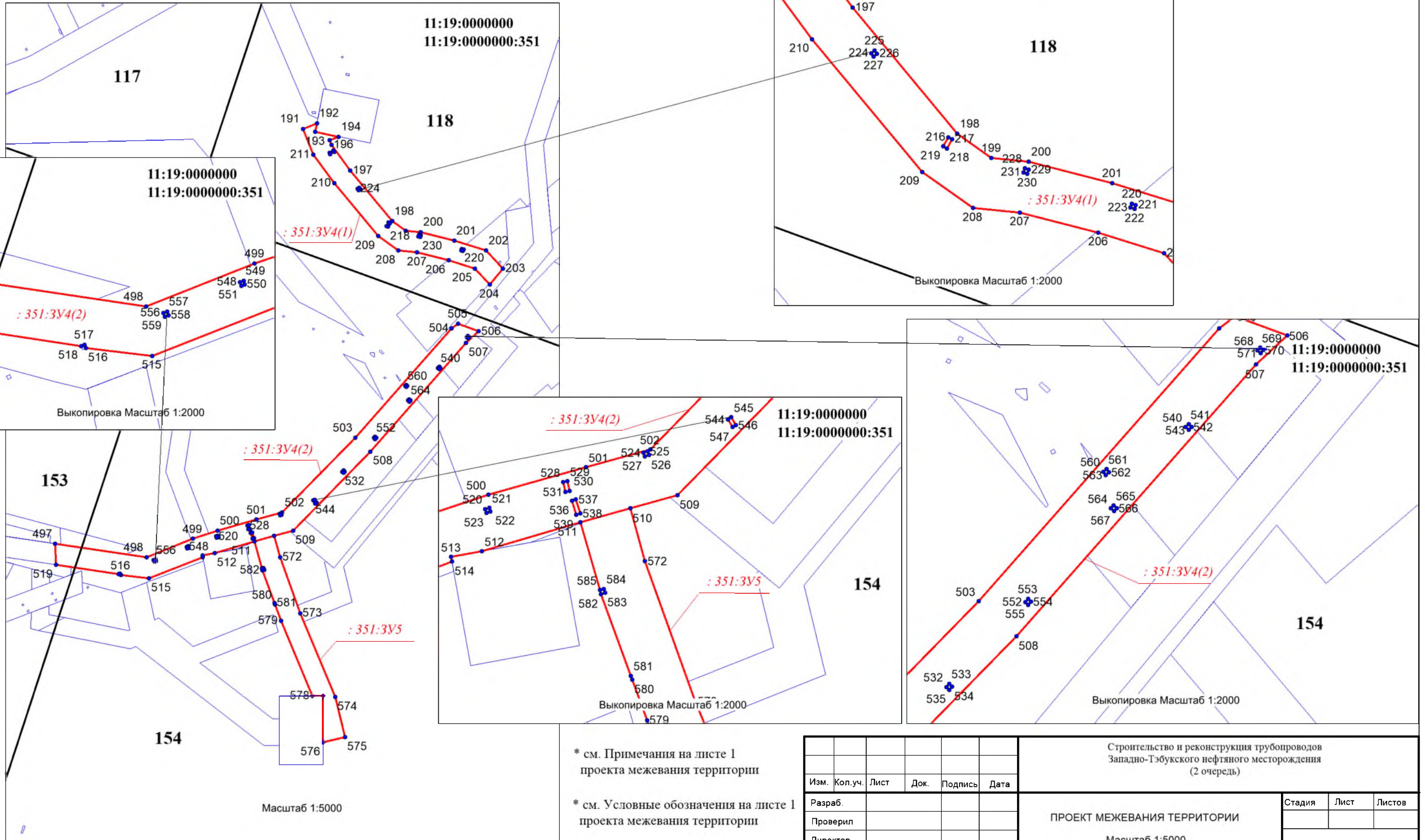
\* см. Условные обозначения на листе 1 проекта межевания территории

						Строительство и реконструкция трубопроводов Западно-Гэбукского нефтяного месторождения (2 очередь)				
Изм.	Кол.уч.	Лист	Док.	Подпись	Дата					
Разраб.						ПРОЕКТ МЕЖЕВАНИЯ ТЕРРИТОРИИ		Стадия	Лист	Листов
Проверил						Масштаб 1:5000				
Директор								ООО "МегаБит"		



# ЧЕРТЕЖ ПРОЕКТА МЕЖЕВАНИЯ ТЕРРИТОРИИ

Субъект Российской Федерации: Республика Коми  
 Муниципальное образование: МР "Сосногорск"  
 Лесничество (лесопарк): Сосногорское лесничество  
 Участковое лесничество: Нижнеодесское участковое лесничество  
 Площадь: 25,5040 га



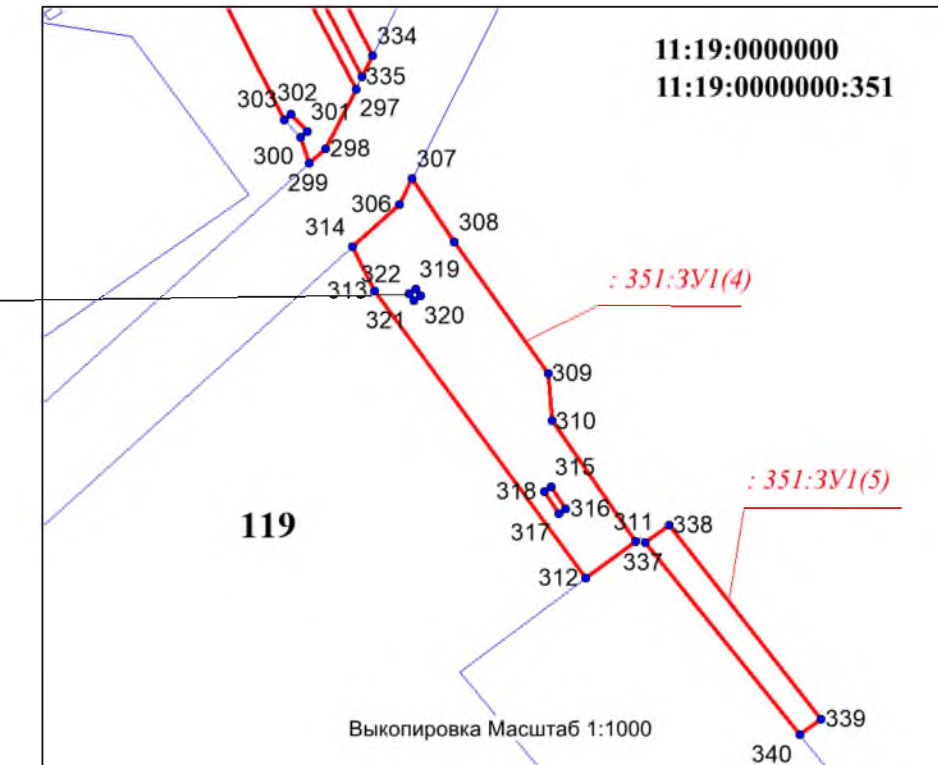

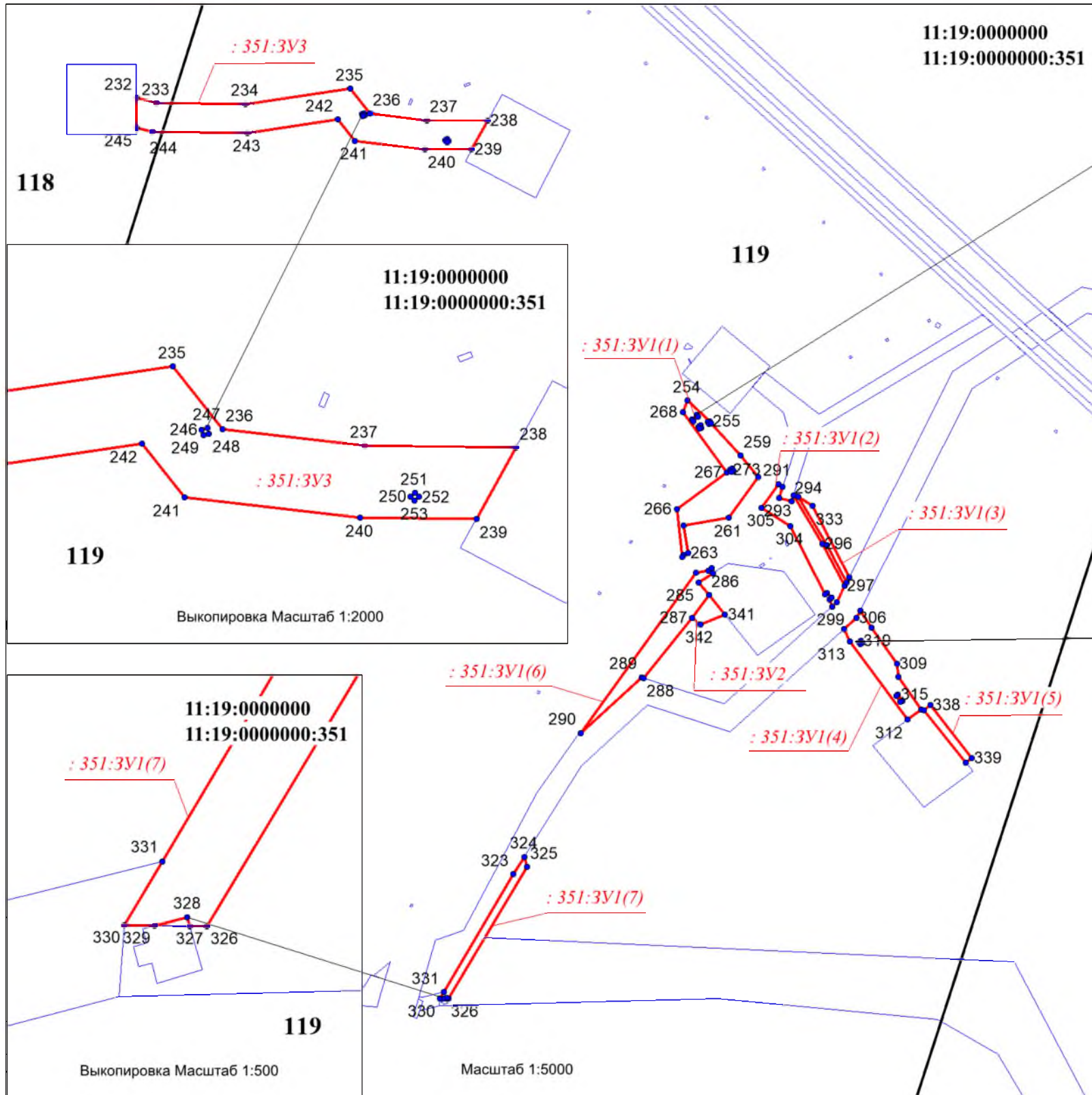
\* см. Примечания на листе 1 проекта межевания территории  
 \* см. Условные обозначения на листе 1 проекта межевания территории

						Строительство и реконструкция трубопроводов Западно-Тэбукского нефтяного месторождения (2 очередь)		
Изм.	Кол.уч.	Лист	Док.	Подпись	Дата			
Разраб.						ПРОЕКТ МЕЖЕВАНИЯ ТЕРРИТОРИИ		
Проверил						Масштаб 1:5000		
Директор						ООО "МегаБит"		
						Стадия	Лист	Листов



# ЧЕРТЕЖ ПРОЕКТА МЕЖЕВАНИЯ ТЕРРИТОРИИ

Субъект Российской Федерации: Республика Коми  
 Муниципальное образование: МР "Сосногорск"  
 Лесничество (лесопарк): Сосногорское лесничество  
 Участковое лесничество: Нижнеодесское участковое лесничество  
 Площадь: 25,5040 га



\* см. Примечания на листе 1 проекта межевания территории

\* см. Условные обозначения на листе 1 проекта межевания территории

						Строительство и реконструкция трубопроводов Западно-Тэбукского нефтяного месторождения (2 очередь)		
Изм.	Кол.уч.	Лист	Док.	Подпись	Дата			
Разраб.						ПРОЕКТ МЕЖЕВАНИЯ ТЕРРИТОРИИ		
Проверил						Масштаб 1:5000		
Директор						Стадия	Лист	Листов
						ООО "МегаБит"		

**Раздел 2**  
**Проект межевания территории. Текстовая часть**

Индв. № подл.	Подпись и дата	Взам. инв. №

						«Строительство и реконструкция трубопроводов Западно-Тэбукского нефтяного месторождения (2 очередь)»	Лист
							12
<b>Изм.</b>	<b>Колуч.</b>	<b>Лист</b>	<b>№ док.</b>	<b>Подпись</b>	<b>Дата</b>		

## Введение

Проект межевания территории для объектов: «Строительство и реконструкция трубопроводов Западно-Тэбукского нефтяного месторождения (2 очередь)», расположенного: Республика Коми, МО МР «Сосногорск», Сосногорское лесничество, Нижнеодесское участковое лесничества, разработан в соответствии с градостроительным кодексом РФ и постановлением правительства Российской Федерации от 02.04.2022 №575.

Во исполнение пункта 12.3 статьи 45 Градостроительного кодекса Российской Федерации проект межевания территории согласован с Министерством природных ресурсов и охраны окружающей среды Республики Коми от 19.10.2023 № 02-10-8385.

Картографический материал для проекта межевания территории выполнен в системе координат МСК-11 (зона 5).

Подготовка проекта межевания территории осуществляется для раздела земельного участка с сохранением в измененных границах, изменения вида разрешенного использования и цели использования земельного участка с кадастровым номером 11:19:0000000:351.

Проект межевания территории разработан в соответствии с требованиями действующих нормативных актов и законов Российской Федерации, состоит из основной части, которая подлежит утверждению, и материалов по обоснованию этого проекта.

Изм. № подл.	Подпись и дата	Взам. инв. №					«Строительство и реконструкция трубопроводов Западно-Тэбукского нефтяного месторождения (2 очередь)»	Лист
								13
Изм.	Колуч.	Лист	№ док.	Подпись	Дата			

## 1.1. Формирование земельных участков проектируемых объектов

Проектом предусматривается формирование земельных участков для размещения объекта: «Строительство и реконструкция трубопроводов Западно-Тэбукского нефтяного месторождения (2 очередь)», согласно Распоряжению Правительства Российской Федерации от 30.04.2022 №1084-р.

Таблица 1 – Местоположение, границы и площадь образуемых земельных участков, вид разрешенного использования

Субъект Российской Федерации	Республика Коми
Муниципальное образование	МО МР «Сосногорск»
Категория земель	Земли лесного фонда
Лесничество (лесопарк)	Сосногорское
Участковое лесничество, урочище (при наличии)	Нижнеодесское участковое лесничество
Целевое назначение лесов, категория защитных лесов	Эксплуатационные леса, Защитные леса (защитные полосы вдоль автодорог)
Квартал (лесотаксационный выдел/часть лесотаксационного выдела)	118(34,35), 119(8,31,32), 149(15,27), 151(21,56,57,58,59,60,61,62,63), 152(13,21,28,41,42,43), 153(41,42,43), 154(43,44), 184(48,49), 185(56,57), 186(52), 187(41,42), 188(25), 189(34)
Площадь проектируемого лесного участка, га	25,5040

## 1.2. Перечень образуемых земельных участков

Перечень проектируемых земельных участков, испрашиваемых для размещения объекта по каждому из землепользователей, представлены в таблице 2.

Таблица 2 – Сведения об образуемых земельных участках

Обозначение земельного участка	Номер земельного участка	Площадь, га	Номер характерных точек
:351:ЗУ1(1)	11:19:0000000:351:ЗУ1(1)	0,3781	254-268, 269-272, 277-280, 273-276
:351:ЗУ1(2)	11:19:0000000:351:ЗУ1(2)	0,2423	291-305
:351:ЗУ1(3)	11:19:0000000:351:ЗУ1(3)	0,0508	332-336
:351:ЗУ1(4)	11:19:0000000:351:ЗУ1(4)	0,2282	306-314, 319-322, 315-318
:351:ЗУ1(5)	11:19:0000000:351:ЗУ1(5)	0,0488	337-340
:351:ЗУ1(6)	11:19:0000000:351:ЗУ1(6)	0,2995	281-290
:351:ЗУ1(7)	11:19:0000000:351:ЗУ1(7)	0,1135	323-331
:351:ЗУ2	11:19:0000000:351:ЗУ2	0,0439	286, 341, 342, 287
:351:ЗУ3	11:19:0000000:351:ЗУ3	0,9668	232-245, 246-249, 250-253
:351:ЗУ4(1)	11:19:0000000:351:ЗУ4(1)	0,9449	191-211, 212-215, 224-227, 216-219, 228-231, 220-223
:351:ЗУ4(2)	11:19:0000000:351:ЗУ4(2)	1,9191	497-519, 556-559, 548-551, 520-523, 528-531, 536-539, 524-527, 544-547,

«Строительство и реконструкция трубопроводов Западно-Тэбукского нефтяного месторождения (2 очередь)»

Лист

14

Взам. инв. №

Подпись и дата

Инв. № подл.

Изм.	Колуч.	Лист	№ док.	Подпись	Дата

			532-535, 552-555, 564-567, 560-563, 540-543, 568-571
:351:3Y5	11:19:0000000:351:3Y5	0,7793	511, 510, 572-585
:351:3Y6(1)	11:19:0000000:351:3Y6(1)	0,1363	353-360
:351:3Y6(2)	11:19:0000000:351:3Y6(2)	0,3441	343-352
:351:3Y7	11:19:0000000:351:3Y7	1,3486	174-186, 187-190
:351:3Y8	11:19:0000000:351:3Y8	1,3995	484-492, 493-496
:351:3Y9(1)	11:19:0000000:351:3Y9(1)	0,0948	156-162
:351:3Y9(2)	11:19:0000000:351:3Y9(2)	0,0590	163-168
:351:3Y9(3)	11:19:0000000:351:3Y9(3)	0,0461	169-173
:351:3Y9(4)	11:19:0000000:351:3Y9(4)	0,2311	138-144
:351:3Y9(5)	11:19:0000000:351:3Y9(5)	0,1854	145-151, 152-155
:351:3Y10	11:19:0000000:351:3Y10	2,2983	442, 451-473, 443, 474-477
:351:3Y11(1)	11:19:0000000:351:3Y11(1)	0,8601	437-450
:351:3Y11(2)	11:19:0000000:351:3Y11(2)	0,2395	478-483
:351:3Y11(3)	11:19:0000000:351:3Y11(3)	0,0653	15-18
:351:3Y12	11:19:0000000:351:3Y12	0,0753	19-23
:351:3Y13(1)	11:19:0000000:351:3Y13(1)	0,0786	124-131
:351:3Y13(2)	11:19:0000000:351:3Y13(2)	0,0175	132-137
:351:3Y13(3)	11:19:0000000:351:3Y13(3)	0,5729	96-108, 109-112
:351:3Y13(4)	11:19:0000000:351:3Y13(4)	0,4132	113-123
:351:3Y13(5)	11:19:0000000:351:3Y13(5)	3,3692	586-619, 620-623, 624-627
:351:3Y14(1)	11:19:0000000:351:3Y14(1)	0,0637	611, 610, 628, 629
:351:3Y14(2)	11:19:0000000:351:3Y14(2)	1,0691	24-33
:351:3Y14(3)	11:19:0000000:351:3Y14(3)	0,5750	34-48
:351:3Y14(4)	11:19:0000000:351:3Y14(4)	0,1022	49-57
:351:3Y15(1)	11:19:0000000:351:3Y15(1)	0,5068	58-66
:351:3Y15(2)	11:19:0000000:351:3Y15(2)	0,2736	72-79
:351:3Y15(3)	11:19:0000000:351:3Y15(3)	0,3305	67-71
:351:3Y15(4)	11:19:0000000:351:3Y15(4)	0,1237	85-88
:351:3Y15(5)	11:19:0000000:351:3Y15(5)	0,2290	80-84
:351:3Y15(6)	11:19:0000000:351:3Y15(6)	0,0696	89-95
:351:3Y16(1)	11:19:0000000:351:3Y16(1)	0,0906	8-14
:351:3Y16(2)	11:19:0000000:351:3Y16(2)	0,2451	1-7
:351:3Y17(1)	11:19:0000000:351:3Y17(1)	1,8026	377-390, 368, 367, 391-398, 399-402
:351:3Y17(2)	11:19:0000000:351:3Y17(2)	2,1056	403-412, 362, 361, 413-428, 429-432, 433-436
:351:3Y18	11:19:0000000:351:3Y18	0,0669	361-376

### 1.3. Площадь образуемых земельных участков

Площади, условные номера, способ образования и вид разрешенного использования образуемых земельных участков для размещения объекта указаны в таблице 3, представленных ниже по каждому из землепользователей

Изм. № подл.	Подпись и дата	Взам. инв. №

						«Строительство и реконструкция трубопроводов Западно-Тэбукского нефтяного месторождения (2 очередь)»	Лист 15
Изм.	Колуч.	Лист	№ док.	Подпись	Дата		

Таблица 3 – Площадь, условные номера, способ образования и вид разрешенного использования образуемых земельных участков, расположенных на землях Сосногорского лесничества, Нижнеодесского участкового лесничества

Наименование лесничества	Условный номер земельного участка	Площадь, м <sup>2</sup>	Вид разрешенного использования земельного участка		Планируемая категория земель	Способ образования
			По ст. 25, 45 Лесного кодекса Российской Федерации от 04.12.2006 N 200-ФЗ	По Приказу Федеральной службы государственной регистрации, кадастра и картографии от 10.11.2020 № П/0412		
Сосногорское лесничество, Нижнеодесское участковое лесничество	:351:3У1(1)	3780,93	Строительство, реконструкция, эксплуатация линейных объектов «Строительство и реконструкция трубопроводов Западно-Тэбукского нефтяного месторождения (2 очередь)» - Нефтеоборный коллектор скважины №№618-3У-44; Нефтеоборный коллектор скважины №№616 – т.вр.	7.5 Размещение нефтепроводов, водопроводов, газопроводов и и иных трубопроводов, а также иных зданий и сооружений для эксплуатации названных трубопроводов	Земли лесного фонда	Раздел с сохранением в измененных границах лесного участка с кадастровым номером 11:19:0000000:351
	:351:3У1(2)	2422,84				
	:351:3У1(3)	507,73				
	:351:3У1(4)	2282,13				
	:351:3У1(5)	487,56				
	:351:3У1(6)	2995,11				
	:351:3У1(7)	1135,38				
	<b>Итого:</b>	<b>13612</b>				
	:351:3У2	439	Строительство, реконструкция, эксплуатация линейных объектов «Строительство и реконструкция трубопроводов Западно-Тэбукского нефтяного месторождения (2 очередь)» - Нефтеоборный коллектор скважины №№436, 435-точка врезки			
	<b>Итого:</b>	<b>439</b>				
:351:3У3	9668	Строительство, реконструкция, эксплуатация линейных				
<b>Итого:</b>	<b>9668</b>					

Изм.	Колуч.	Лист	№ док.	Подпись	Дата
------	--------	------	--------	---------	------

«Строительство и реконструкция трубопроводов Западно-Тэбукского нефтяного месторождения (2 очередь)»



			объектов «Строительство и реконструкция трубопроводов Западно- Тэбукского нефтяного месторождения (2 очередь)» - Нефтеcборный коллектор скважины №№225, 228- скважина №116		
	:351:3У4(1)	9448,5	Строительство, реконструкция, эксплуатация линейных объектов «Строительство и реконструкция трубопроводов Западно- Тэбукского нефтяного месторождения (2 очередь)» - Нефтеcборный коллектор скважина №281- 3У-42		
	:351:3У4(2)	19191,08			
	<b>Итого:</b>	<b>28640</b>			
	:351:3У5	7793	Строительство, реконструкция, эксплуатация линейных объектов «Строительство и реконструкция трубопроводов Западно- Тэбукского нефтяного месторождения (2 очередь)» - Нефтеcборный коллектор скважина №141- точка врезки		
	<b>Итого:</b>	<b>7793</b>			
	:351:3У6(1)	1362,65	Строительство, реконструкция, эксплуатация линейных объектов «Строительство и реконструкция трубопроводов Западно- Тэбукского нефтяного месторождения (2 очередь)» -		
	:351:3У6(2)	3440,75			
	<b>Итого:</b>	<b>4803</b>			

Изм. № подл.	Подпись и дата	Взам. инв. №

<b>Изм.</b>	<b>Колуч.</b>	<b>Лист</b>	<b>№ док.</b>	<b>Подпись</b>	<b>Дата</b>

«Строительство и реконструкция трубопроводов Западно-Тэбукского нефтяного месторождения (2 очередь)»

Лист

17

			Нефтеcборный коллектор скважина №241-ЗУ-42		
	:351:ЗУ7	13486	Строительство, реконструкция, эксплуатация линейных объектов «Строительство и реконструкция трубопроводов Западно-Тэбукского нефтяного месторождения (2 очередь)» - Нефтеcборный коллектор скважины №№431, 274-т.вр.		
	<b>Итого:</b>	<b>13486</b>			
	:351:ЗУ8	13995	Строительство, реконструкция, эксплуатация линейных объектов «Строительство и реконструкция трубопроводов Западно-Тэбукского нефтяного месторождения (2 очередь)» - Нефтеcборный коллектор скважины №№214, 213-ЗУ-42		
	<b>Итого:</b>	<b>13995</b>			
	:351:ЗУ9(1)	948,08	Строительство, реконструкция, эксплуатация линейных объектов «Строительство и реконструкция трубопроводов Западно-Тэбукского нефтяного месторождения (2 очередь)» - Нефтеcборный коллектор скважина №240-т.вр.; Нефтеcборный коллектор скважина №212-т.вр.		
	:351:ЗУ9(2)	589,92			
	:351:ЗУ9(3)	461,23			
	:351:ЗУ9(4)	2311,19			
	:351:ЗУ9(5)	1854,29			
	<b>Итого:</b>	<b>6165</b>			

Изм. № подл.	Подпись и дата	Взам. инв. №

							«Строительство и реконструкция трубопроводов Западно-Тэбукского нефтяного месторождения (2 очередь)»	Лист
<b>Изм.</b>	<b>Колуч.</b>	<b>Лист</b>	<b>№док.</b>	<b>Подпись</b>	<b>Дата</b>			18

	:351:3У10	22983	Строительство, реконструкция, эксплуатация линейных объектов «Строительство и реконструкция трубопроводов Западно-Тэбукского нефтяного месторождения (2 очередь)» - Нефтеcборный коллектор скважины №№309, 423-3У-37				
	<b>Итого:</b>	<b>22983</b>					
	:351:3У11(1)	8601,35	Строительство, реконструкция, эксплуатация линейных объектов «Строительство и реконструкция трубопроводов Западно-Тэбукского нефтяного месторождения (2 очередь)» - Нефтеcборный коллектор скважины №№231, 224, 208-3У-37				
	:351:3У11(2)	2394,57					
	:351:3У11(3)	652,59					
	<b>Итого:</b>	<b>11648</b>					
	:351:3У12	753	Строительство, реконструкция, эксплуатация линейных объектов «Строительство и реконструкция трубопроводов Западно-Тэбукского нефтяного месторождения (2 очередь)» - Нефтеcборный коллектор скважина №344-3У-31				
	<b>Итого:</b>	<b>753</b>					
	:351:3У13(1)	786,25	Строительство, реконструкция, эксплуатация линейных объектов «Строительство и реконструкция				
	:351:3У13(2)	174,65					
	:351:3У13(3)	5729,48					
	:351:3У13(4)	4131,89					
	:351:3У13(5)	33692,49					
	<b>Итого:</b>	<b>44515</b>					

Взам. инв. №	
Подпись и дата	

Инв. № подл.	
--------------	--

						«Строительство и реконструкция трубопроводов Западно-Тэбукского нефтяного месторождения (2 очередь)»	Лист
							19
<b>Изм.</b>	<b>Колуч.</b>	<b>Лист</b>	<b>№док.</b>	<b>Подпись</b>	<b>Дата</b>		

Изм. № подл.	Подпись и дата	Взам. инв. №

		трубопроводов Западно-Тэбукского нефтяного месторождения (2 очередь)» - Нефтеcборный коллектор ЗУ-47-ЗУ-31
	:351:ЗУ14(1)	636,69
	:351:ЗУ14(2)	10691,24
	:351:ЗУ14(3)	5750,17
	:351:ЗУ14(4)	1021,94
	<b>Итого:</b>	<b>18100</b>
	:351:ЗУ15(1)	5068,06
	:351:ЗУ15(2)	2736,07
	:351:ЗУ15(3)	3305,24
	:351:ЗУ15(4)	1237,21
	:351:ЗУ15(5)	2290,14
	:351:ЗУ15(6)	696,15
	<b>Итого:</b>	<b>15333</b>
	:351:ЗУ16(1)	905,57
	:351:ЗУ16(2)	2451,45
	<b>Итого:</b>	<b>3357</b>
	:351:ЗУ17(1)	18025,23

Изм.	Колуч.	Лист	№ док.	Подпись	Дата	«Строительство и реконструкция трубопроводов Западно-Тэбукского нефтяного месторождения (2 очередь)»	Лист
							20

	:351:3У17(2)	21055,64	Строительство, реконструкция, эксплуатация линейных объектов «Строительство и реконструкция трубопроводов Западно-Тэбукского нефтяного месторождения (2 очередь)» - Нефтеcборный коллектор скважины №№ 179, 406, 407-3У-21			
	<b>Итого:</b>	<b>39081</b>				
	:351:3У18	669	Строительство, реконструкция, эксплуатация линейных объектов «Строительство и реконструкция трубопроводов Западно-Тэбукского нефтяного месторождения (2 очередь)» - Нефтеcборный коллектор скважина №205-точка врезки			
	<b>Итого:</b>	<b>669</b>				
	<b>Всего:</b>	<b>255040</b>				

**1.4. Перечень и сведения о площади образуемых земельных участков, которые будут отнесены к территориям общего пользования или имуществу общего пользования**

Среди образуемых земельных участков отсутствуют земельные участки, для отнесения к территориям общего пользования или имуществу общего пользования, в том числе в отношении которых предполагаются резервирование и (или) изъятие для государственных или муниципальных нужд.

**1.5. Сведения о лесных участках  
Целевое назначение лесов**

В соответствии с приказом Федерального агентства лесного хозяйства от 09.12.2008 №381"Об определении количества лесничеств на территории Республики Коми и установлении их границ" на территории Республики Коми Нижнеодесское участковое лесничество входит в состав Сосногорского лесничества (лесопарка).

На момент проектирования лесного участка на территории Сосногорского лесничества (лесопарка) распространяется действие лесохозяйственного регламента, утвержденного

Взам. инв. №	
Подпись и дата	
Инв. № подл.	

						«Строительство и реконструкция трубопроводов Западно-Тэбукского нефтяного месторождения (2 очередь)»	Лист
							21
<b>Изм.</b>	<b>Колуч.</b>	<b>Лист</b>	<b>№док.</b>	<b>Подпись</b>	<b>Дата</b>		

Приказом Министерства промышленности, природных ресурсов, энергетики, транспорта Республики Коми от 15.12.2017 №2809/1.

Леса на территории Республики Коми в соответствии со статьей 8 Федерального закона Российской Федерации от 04.12.2006 №201-ФЗ "О введении в действие Лесного кодекса Российской Федерации" отнесены к эксплуатационным и защитным, что отражено в Лесном плане Республики Коми, утвержденном Распоряжением Главы Республики Коми от 01.05.2020 №106-р, и лесохозяйственном регламенте Сосногорского лесничества (лесопарка).

Согласно указанным документам лесного планирования кварталы №118(34,35), №119(8,31,32), №151(21,58,59,60,61,62,63), №152(13,21,28,41,42,43), №153(42,43), №154(43,44), №184(48,49), №185(57), №186(52), №187(41,42), №188(25), №189(34) Нижне-Одесского участкового лесничества, в котором расположен проектируемый лесной участок, относится к эксплуатационным кварталы №149(15,27), №151(56,57), №153(41), №185(56) относятся к защитным лесам, категория защитных лесов - защитные полосы вдоль автодорог.

### 1.6. Виды разрешенного использования лесов на проектируемом лесном участке

Лесохозяйственным регламентом Сосногорского лесничества в квартале №№118, 119, 149, 151, 152, 153, 154, 184, 185, 186, 187, 188, 189 Нижнеодесского участкового лесничества и соответственно в проектируемом лесном участке установлены следующие виды разрешенного использования лесов:

- заготовка древесины;
- заготовка живицы;
- заготовка и сбор недревесных лесных ресурсов;
- заготовка пищевых лесных ресурсов и сбор лекарственных растений;
- осуществление видов деятельности в сфере охотничьего хозяйства;
- ведение сельского хозяйства;
- осуществление научно-исследовательской деятельности, образовательной деятельности;
- осуществление рекреационной деятельности;
- создание лесных плантаций и их эксплуатация;
- выращивание лесных плодовых, ягодных, декоративных растений, лекарственных растений;
- выращивание посадочного материала лесных растений (сеянцев и саженцев);
- осуществление геологического изучения недр, разведка и добыча полезных ископаемых;
- строительство и эксплуатация водохранилищ и иных искусственных водных объектов, а также гидротехнических сооружений и специализированных портов;
- строительство, реконструкция, эксплуатация линейных объектов;
- переработка древесины и иных лесных ресурсов;
- осуществление религиозной деятельности;
- использование лесов в местах традиционного проживания и хозяйственной деятельности лиц, относящихся к коренным малочисленным народам Севера (осуществление изыскательских работ).

### 1.7. Количественные и качественные характеристики проектируемого лесного участка

Данные характеристики проектируемого лесного участка составлены на основании данных государственного лесного реестра Сосногорского лесничества и необходимости натурного обследования, представлены в таблицах 4-7.

Взам. инв. №
Подпись и дата
Инв. № подл.

						«Строительство и реконструкция трубопроводов Западно-Тэбукского нефтяного месторождения (2 очередь)»	Лист
Изм.	Колуч.	Лист	№док.	Подпись	Дата		22

Таблица 4 - Распределение земель

Общая площадь, га	в том числе									
	лесные земли					нелесные земли				
	занятые лесными насаждениями всего	в том числе покрытые лесными культурами	лесные питомники, плантации	не занятые лесными насаждениями	итого	Дороги	просеки	Болота	другие	итого
1	2	3	4	5	6	7	8	9	10	11
<b>25,5040</b>	0,1264	-	-	-	<b>0,1264</b>	-	-	-	25,3776	<b>25,3776</b>

Таблица 5 - Характеристика насаждений проектируемого лесного участка

Участковое лесничество/ урочище (при наличии)	Номер квартала	Номер выдела	Состав насаждения или характеристика лесного участка при отсутствии насаждения По данным лесоустройства	Площадь (га)/ запас древесины при наличии (куб. м)	в том числе по группам возраста древостоя (га/куб.м)			
					молодняки	средневозрастные	приспевающие	спелые и перестойные
1	2	3	4	5	6	7	8	9
Нижнеодесское участковое лесничество	<i>Строительство и реконструкция трубопроводов Западно-Тэбукского нефтяного месторождения (2 очередь)</i>							
	<i>Нефтесборный коллектор 3У-25-точка врезки</i>							
	<i>Защитные леса</i>							
	<b>:351:3У16(1)</b>							
	149	15	10Е+П	0,0168/0	-/-	0,0168/0	-/-	-/-
	185	27(56)	Прочие трассы	0,0738/-	-/-	-/-	-/-	-/-
	<b>Итого по :351:3У16 (1)</b>			<b>0,0906/-</b>	-/-	<b>0,0168/0</b>	-/-	-/-
	<i>Защитные леса</i>							
	<b>:351:3У16(2)</b>							
	149	13(27)	Прочие трассы	0,2451/-	-/-	-/-	-/-	-/-
	<b>Итого по :351:3У16(2)</b>			<b>0,2451/-</b>	-/-	-/-	-/-	-/-
	<b>Всего:</b>			<b>0,3357/-</b>	-/-	-/-	-/-	-/-
	<i>Нефтесборный коллектор скважины №№231, 224, 208-3У-37</i>							
	<i>Защитные леса</i>							
	<b>:351:3У11(2)</b>							
	151	13(56)	Прочие трассы	0,2135/-	-/-	-/-	-/-	-/-
		23(56)		0,0260/-	-/-	-/-	-/-	-/-
	<b>Итого по :351:3У11(2)</b>			<b>0,2395/-</b>	-/-	-/-	-/-	-/-
	<i>Защитные леса</i>							
	<b>:351:3У11(3)</b>							
151	13(56)	Прочие трассы	0,0194/-	-/-	-/-	-/-	-/-	
	23(56)		0,0459/-	-/-	-/-	-/-	-/-	
<b>Итого по :351:3У11(3)</b>			<b>0,0653/-</b>	-/-	-/-	-/-	-/-	
<i>Эксплуатационные леса</i>								

Взам. инв. №

Подпись и дата

Инв. № подл.

Изм.	Колуч.	Лист	№ док.	Подпись	Дата
------	--------	------	--------	---------	------

«Строительство и реконструкция трубопроводов Западно-Тэбукского нефтяного месторождения (2 очередь)»

Лист

23

		<b>:351:3У11(1)</b>					
151	11(60)	Прочие трассы	0,3823/-	-/-	-/-	-/-	-/-
	22(60)		0,4778/-	-/-	-/-	-/-	-/-
<b>Итого по :351:3У11(1)</b>			<b>0,8601/-</b>	-/-	-/-	-/-	-/-
<b>Всего:</b>			<b>1,1649 /-</b>	-/-	-/-	-/-	-/-
<i>Нефтедоборный коллектор скважина №241-3У-42</i>							
<i>Защитные леса</i>							
		<b>:351:3У6(1)</b>					
153	13(41)	Прочие трассы	0,1363/-	-/-	-/-	-/-	-/-
			0,1363/-	-/-	-/-	-/-	-/-
<b>Итого по :351:3У6(1)</b>			<b>0,1363/-</b>	-/-	-/-	-/-	-/-
<i>Защитные леса</i>							
		<b>:351:3У6(2)</b>					
151	26(57)	Прочие трассы	0,3441/-	-/-	-/-	-/-	-/-
			0,3441/-	-/-	-/-	-/-	-/-
<b>Итого по :351:3У6(2)</b>			<b>0,3441/-</b>	-/-	-/-	-/-	-/-
<b>Всего:</b>			<b>0,4804/-</b>	-/-	-/-	-/-	-/-
<i>Нефтедоборный коллектор 3У-47-3У-31</i>							
<i>Эксплуатационные леса</i>							
		<b>:351:3У13(5)</b>					
151	20(58)	Прочие трассы	0,8767/-	-/-	-/-	-/-	-/-
	21(58)		0,3898/-	-/-	-/-	-/-	-/-
	25(58)		0,8261/-	-/-	-/-	-/-	-/-
152	21		0,0263/-	-/-	-/-	-/-	-/-
	25(41)		1,2503/-	-/-	-/-	-/-	-/-
<b>Итого по :351:3У13(5)</b>			<b>3,3692/-</b>	-/-	-/-	-/-	-/-
<i>Эксплуатационные леса</i>							
		<b>:351:3У13(4)</b>					
152	25(41)	Прочие трассы	0,3968/-	-/-	-/-	-/-	-/-
	28		0,0164/-	-/-	-/-	-/-	-/-
<b>Итого по :351:3У13(4)</b>			<b>0,4132/-</b>	-/-	-/-	-/-	-/-
<i>Эксплуатационные леса</i>							
		<b>:351:3У13(3)</b>					
152	25(41)	Прочие трассы	0,5729/-	-/-	-/-	-/-	-/-
			0,5729/-	-/-	-/-	-/-	-/-
<b>Итого по :351:3У13(3)</b>			<b>0,5729/-</b>	-/-	-/-	-/-	-/-
<i>Эксплуатационные леса</i>							
		<b>:351:3У13(2)</b>					
189	2(34)	Прочие трассы	0,0175/-	-/-	-/-	-/-	-/-
			0,0175/-	-/-	-/-	-/-	-/-
<b>Итого по :351:3У13(2)</b>			<b>0,0175/-</b>	-/-	-/-	-/-	-/-
<i>Эксплуатационные леса</i>							
		<b>:351:3У13(1)</b>					
189	2(34)	Прочие трассы	0,0786/-	-/-	-/-	-/-	-/-
			0,0786/-	-/-	-/-	-/-	-/-
<b>Итого по :351:3У13(1)</b>			<b>0,0786/-</b>	-/-	-/-	-/-	-/-
<b>Всего:</b>			<b>4,4514/-</b>	-/-	-/-	-/-	-/-
<i>Нефтедоборный коллектор скважины №№ 179, 406, 407-3У-21</i>							
<i>Эксплуатационные леса</i>							
		<b>:351:3У17(2)</b>					
184	17(48)	Прочие трассы	0,4802/-	-/-	-/-	-/-	-/-
	20(48)		0,2019/-	-/-	-/-	-/-	-/-
	21(48)		0,3832/-	-/-	-/-	-/-	-/-
	22(48)		1,0403/-	-/-	-/-	-/-	-/-
<b>Итого по :351:3У17(2)</b>			<b>2,1056/-</b>	-/-	-/-	-/-	-/-

Взам. инв. №	
Подпись и дата	
Инв. № подл.	

Изм.	Колуч.	Лист	№ док.	Подпись	Дата

«Строительство и реконструкция трубопроводов Западно-Тэбукского нефтяного месторождения (2 очередь)»

Лист

24



<i>Эксплуатационные леса</i>							
<b>:351:3У17(1)</b>							
184	20(48)	Прочие трассы	0,8981/-	-/-	-/-	-/-	-/-
185	10(57)		0,7734/-	-/-	-/-	-/-	-/-
<b>Итого по :351:3У17(1)</b>			<b>1,6715/-</b>	-/-	-/-	-/-	-/-
<b>Всего:</b>			<b>3,7771/-</b>	-/-	-/-	-/-	-/-
<i>Нефтеборный коллектор скважина №205-точка врезки</i>							
<i>Эксплуатационные леса</i>							
<b>:351:3У18</b>							
184	20(49)	Прочие трассы	0,0669/-	-/-	-/-	-/-	-/-
<b>Итого по :351:3У18</b>			<b>0,0669/-</b>	-/-	-/-	-/-	-/-
<b>Всего:</b>			<b>0,0669/-</b>	-/-	-/-	-/-	-/-
<i>Нефтеборный коллектор скважина №281-3У-42</i>							
<i>Эксплуатационные леса</i>							
<b>:351:3У4(1)</b>							
118	16(34)	Прочие трассы	0,9449/-	-/-	-/-	-/-	-/-
<b>Итого по :351:3У4(1)</b>			<b>0,9449/-</b>	-/-	-/-	-/-	-/-
<i>Эксплуатационные леса</i>							
<b>:351:3У4(2)</b>							
153	8(42)	Прочие трассы	0,0871/-	-/-	-/-	-/-	-/-
154	2(43)		0,2636/-	-/-	-/-	-/-	-/-
	4(43)		1,6627/-	-/-	-/-	-/-	-/-
<b>Итого по :351:3У4(2)</b>			<b>2,0134/-</b>	-/-	-/-	-/-	-/-
<b>Всего:</b>			<b>2,9583/-</b>	-/-	-/-	-/-	-/-
<i>Нефтеборный коллектор скважины №№436, 435-точка врезки</i>							
<i>Эксплуатационные леса</i>							
<b>:351:3У2</b>							
119	8	10Б	0,0439/0	0,0439/0	-/-	-/-	-/-
<b>Итого по :351:3У2</b>			<b>0,0439/-</b>	-/-	-/-	-/-	-/-
<b>Всего:</b>			<b>0,0439/-</b>	<b>0,0439/0</b>	-/-	-/-	-/-
<i>Нефтеборный коллектор скважины №№618-3У-44; Нефтеборный коллектор скважины №№616 – т.вр.</i>							
<i>Эксплуатационные леса</i>							
<b>:351:3У1(1)</b>							
119	6(31)	Прочие трассы	0,3781/-	-/-	-/-	-/-	-/-
<b>Итого по :351:3У1(1)</b>			<b>0,3781/-</b>	-/-	-/-	-/-	-/-
<i>Эксплуатационные леса</i>							
<b>:351:3У1(2)</b>							
119	6(31)	Прочие трассы	0,0874/-	-/-	-/-	-/-	-/-
	8(31)		0,1549/-	-/-	-/-	-/-	-/-
<b>Итого по :351:3У1(2)</b>			<b>0,2423/-</b>	-/-	-/-	-/-	-/-
<i>Эксплуатационные леса</i>							
<b>:351:3У1(3)</b>							
119	6(31)	Прочие трассы	0,0122/-	-/-	-/-	-/-	-/-
	8(31)		0,0386/-	-/-	-/-	-/-	-/-
<b>Итого по :351:3У1(3)</b>			<b>0,0508/-</b>	-/-	-/-	-/-	-/-
<i>Эксплуатационные леса</i>							
<b>:35:3У1(6)</b>							

Взам. инв. №
Подпись и дата
Инв. № подл.

Изм.	Колуч.	Лист	№док.	Подпись	Дата

«Строительство и реконструкция трубопроводов Западно-Тэбукского нефтяного месторождения (2 очередь)»

Лист

25

119	6(31)	Прочие трассы	0,0045/-	-/-	-/-	-/-	-/-
119	8(31)		0,2950/-	-/-	-/-	-/-	-/-
<b>Итого по :351:3У1(6)</b>			<b>0,2995/-</b>	-/-	-/-	-/-	-/-
<i>Эксплуатационные леса</i>							
<b>:351:3У1(7)</b>							
119	8(31)	Прочие трассы	0,1135/-	-/-	-/-	-/-	-/-
<b>Итого по :351:3У1(7)</b>			<b>0,1135/-</b>	-/-	-/-	-/-	-/-
<i>Эксплуатационные леса</i>							
<b>:351:3У1(4)</b>							
119	8(31)	Прочие трассы	0,2282/-	-/-	-/-	-/-	-/-
<b>Итого по :351:3У1(4)</b>			<b>0,2282/-</b>	-/-	-/-	-/-	-/-
<i>Эксплуатационные леса</i>							
<b>:351:3У1(5)</b>							
119	8(31)	Прочие трассы	0,0488/-	-/-	-/-	-/-	-/-
<b>Итого по :351:3У1(5)</b>			<b>0,0488/-</b>	-/-	-/-	-/-	-/-
<b>Всего:</b>			<b>1,3612/-</b>	-/-	-/-	-/-	-/-
<i>Нефтеcборный коллектор скважины №№417, 416-3У-38</i>							
<i>Эксплуатационные леса</i>							
<b>:351:3У15(1)</b>							
186	2(52)	Прочие трассы	0,2290/-	-/-	-/-	-/-	-/-
	6(52)	Прочие трассы	0,2778/-	-/-	-/-	-/-	-/-
<b>Итого по :351:3У15(1)</b>			<b>0,5068/-</b>	-/-	-/-	-/-	-/-
<i>Эксплуатационные леса</i>							
<b>:351:3У15(2)</b>							
186	6(52)	Прочие трассы	0,2736/-	-/-	-/-	-/-	-/-
<b>Итого по :351:3У15(2)</b>			<b>0,2736/-</b>	-/-	-/-	-/-	-/-
<i>Эксплуатационные леса</i>							
<b>:351:3У15(3)</b>							
186	6(52)	Прочие трассы	0,3150/-	-/-	-/-	-/-	-/-
	9(52)	Прочие трассы	0,0155/-	-/-	-/-	-/-	-/-
<b>Итого по :351:3У15(3)</b>			<b>0,3305/-</b>	-/-	-/-	-/-	-/-
<i>Эксплуатационные леса</i>							
<b>:351:3У15(4)</b>							
186	6(52)	Прочие трассы	0,0429/-	-/-	-/-	-/-	-/-
	9(52)	Прочие трассы	0,0808/-	-/-	-/-	-/-	-/-
<b>Итого по :351:3У15(4)</b>			<b>0,1237/-</b>	-/-	-/-	-/-	-/-
<i>Эксплуатационные леса</i>							
<b>:351:3У15(5)</b>							
186	6(52)	Прочие трассы	0,1344/-	-/-	-/-	-/-	-/-
	9(52)	Прочие трассы	0,0946/-	-/-	-/-	-/-	-/-
<b>Итого по :351:3У15(5)</b>			<b>0,2290/-</b>	-/-	-/-	-/-	-/-
<i>Эксплуатационные леса</i>							
<b>:351:3У15(6)</b>							
187	6(41)	Прочие трассы	0,0696/-	-/-	-/-	-/-	-/-
<b>Итого по :351:3У15(6)</b>			<b>0,0696/-</b>	-/-	-/-	-/-	-/-
<b>Всего:</b>			<b>1,5332/-</b>	-/-	-/-	-/-	-/-
<i>Нефтеcборный коллектор скважина №418-3У-31</i>							
<i>Эксплуатационные леса</i>							
<b>:351:3У14(1)</b>							
151	21	6Е4Б	0,0294/2	-/-	-/-	-/-	0,0294/2

Взам. инв. №	
Подпись и дата	
Инв. № подл.	

						«Строительство и реконструкция трубопроводов Западно-Тэбукского нефтяного месторождения (2 очередь)»	<b>Лист</b>
<b>Изм.</b>	<b>Колуч.</b>	<b>Лист</b>	<b>№ док.</b>	<b>Подпись</b>	<b>Дата</b>		26

	25(59)	Прочие трассы	0,0343/-	-/-	-/-	-/-	-/-
<b>Итого по :351:3У14(1)</b>			<b>0,0637/-</b>	-/-	-/-	-/-	<b>0,0294/2</b>
<i>Эксплуатационные леса</i>							
<b>:351:3У14(2)</b>							
151	25(59)	Прочие трассы	0,0588/-	-/-	-/-	-/-	-/-
187	3(42)		0,1907/-	-/-	-/-	-/-	-/-
	4(42)		0,3763/-	-/-	-/-	-/-	-/-
	7(42)		0,4433/-	-/-	-/-	-/-	-/-
<b>Итого по :351:3У14(2)</b>			<b>1,0691/-</b>	-/-	-/-	-/-	-/-
<i>Эксплуатационные леса</i>							
<b>:351:3У14(3)</b>							
187	9(42)	Прочие трассы	0,5369/-	-/-	-/-	-/-	-/-
188	5(25)		0,0381/-	-/-	-/-	-/-	-/-
<b>Итого по :351:3У14(3)</b>			<b>0,5750/-</b>	-/-	-/-	-/-	-/-
<i>Эксплуатационные леса</i>							
<b>:351:3У14(4)</b>							
188	5(25)	Прочие трассы	0,1022/-	-/-	-/-	-/-	-/-
<b>Итого по :351:3У14(4)</b>			<b>0,1022/-</b>	-/-	-/-	-/-	-/-
<b>Всего:</b>			<b>1,8100/-</b>	-/-	-/-	-/-	-/-
<i>Нефтеборный коллектор скважины №№225, 228- скважина №116</i>							
<i>Эксплуатационные леса</i>							
<b>:351:3У3</b>							
118	5(35)	Прочие трассы	0,0834/-	-/-	-/-	-/-	-/-
119	1(32)		0,8216/-	-/-	-/-	-/-	-/-
	6(32)		0,0618/-	-/-	-/-	-/-	-/-
<b>Итого по :351:3У3</b>			<b>0,9668/-</b>	-/-	-/-	-/-	-/-
<b>Всего:</b>			<b>0,9668/-</b>	-/-	-/-	-/-	-/-
<i>Нефтеборный коллектор скважина №141-точка врезки</i>							
<i>Эксплуатационные леса</i>							
<b>:351:3У5</b>							
154	4(44)	Прочие трассы	0,7793/-	-/-	-/-	-/-	-/-
<b>Итого по :351:3У5</b>			<b>0,7793/-</b>	-/-	-/-	-/-	-/-
<b>Всего:</b>			<b>0,7793/-</b>	-/-	-/-	-/-	-/-
<i>Нефтеборный коллектор скважина №240-т.вр.; Нефтеборный коллектор скважина №212-т.вр.</i>							
<i>Эксплуатационные леса</i>							
<b>:351:3У9(5)</b>							
151	22(61)	Прочие трассы	0,1272/-	-/-	-/-	-/-	-/-
152	10(42)		0,0291/-	-/-	-/-	-/-	-/-
	13(42)		0,0291/-	-/-	-/-	-/-	-/-
<b>Итого по :351:3У9(5)</b>			<b>0,1854/-</b>	-/-	-/-	-/-	-/-
<i>Эксплуатационные леса</i>							
<b>:351:3У9(4)</b>							
152	10(42)	Прочие трассы	0,0558/-	-/-	-/-	-/-	-/-
	13(42)		0,1753/-	-/-	-/-	-/-	-/-
<b>Итого по :351:3У9(4)</b>			<b>0,2311/-</b>	-/-	-/-	-/-	-/-
<i>Эксплуатационные леса</i>							
<b>:351:3У9(3)</b>							
152	13(42)	Прочие трассы	0,0461/-	-/-	-/-	-/-	-/-
<b>Итого по :351:3У9(3)</b>			<b>0,0461/-</b>	-/-	-/-	-/-	-/-

Взам. инв. №	
Подпись и дата	
Инв. № подл.	

						«Строительство и реконструкция трубопроводов Западно-Тэбукского нефтяного месторождения (2 очередь)»	<b>Лист</b>
<b>Изм.</b>	<b>Колуч.</b>	<b>Лист</b>	<b>№ док.</b>	<b>Подпись</b>	<b>Дата</b>		27

<i>Эксплуатационные леса</i>							
<b>:351:3У9(2)</b>							
152	13(42)	Прочие трассы	0,0590/-	-/-	-/-	-/-	-/-
<b>Итого по :351:3У9(2)</b>			<b>0,0590/-</b>	-/-	-/-	-/-	-/-
<i>Эксплуатационные леса</i>							
<b>:351:3У9(1)</b>							
152	13(42)	Прочие трассы	0,0948/-	-/-	-/-	-/-	-/-
<b>Итого по :351:3У9(1)</b>			<b>0,0948/-</b>	-/-	-/-	-/-	-/-
<b>Всего:</b>			<b>0,6164/-</b>	-/-	-/-	-/-	-/-
<i>Нефтеcборный коллектор скважины №№309, 423-3У-37</i>							
<i>Эксплуатационные леса</i>							
<b>:351:3У10</b>							
151	8(62)	Прочие трассы	0,2678/-	-/-	-/-	-/-	-/-
	10(62)		0,0731/-	-/-	-/-	-/-	-/-
	14(62)		0,7472/-	-/-	-/-	-/-	-/-
	22(62)		1,2102/-	-/-	-/-	-/-	-/-
<b>Итого по :351:3У10</b>			<b>2,2983/-</b>	-/-	-/-	-/-	-/-
<b>Всего:</b>			<b>2,2983/-</b>	-/-	-/-	-/-	-/-
<i>Нефтеcборный коллектор скважина №344-3У-31</i>							
<i>Эксплуатационные леса</i>							
<b>:351:3У12</b>							
151	25(63)	Прочие трассы	0,0753/-	-/-	-/-	-/-	-/-
<b>Итого по :351:3У12</b>			<b>0,0753/-</b>	-/-	-/-	-/-	-/-
<b>Всего:</b>			<b>0,0753/-</b>	-/-	-/-	-/-	-/-
<i>Нефтеcборный коллектор скважины №№214, 213-3У-42</i>							
<i>Эксплуатационные леса</i>							
<b>:351:3У8</b>							
152	13	6Б2Ос1Ивд1Е	0,0363/1	-/-	0,0363/1	-/-	-/-
153	9(43)	Прочие трассы	1,4000/-	-/-	-/-	-/-	-/-
<b>Итого по :351:3У8</b>			<b>1,4363/-</b>	-/-	-/-	-/-	-/-
<b>Всего:</b>			<b>1,4363/-</b>	-/-	-/-	-/-	-/-
<i>Нефтеcборный коллектор скважины №№431, 274-т.вр.</i>							
<i>Эксплуатационные леса</i>							
<b>:351:3У7</b>							
152	3(43)	Прочие трассы	0,3576/-	-/-	-/-	-/-	-/-
	5(43)		0,3850/-	-/-	-/-	-/-	-/-
	6(43)		0,2734/-	-/-	-/-	-/-	-/-
	13(43)		0,3326/-	-/-	-/-	-/-	-/-
<b>Итого по :351:3У7</b>			<b>1,3486/-</b>	-/-	-/-	-/-	-/-
<b>Всего:</b>			<b>1,3486/-</b>	-/-	-/-	-/-	-/-
<b>Итого защитных:</b>			<b>1,1209/0</b>	-/-	0,0168/0	-/-	-/-
<b>Итого эксплуатационных:</b>			<b>24,3831/3</b>	0,0439/0	0,0363/1	-/-	0,0294/2
<b>Всего по лесному участку:</b>			<b>25,5040/3</b>	0,0439/0	0,0531/1	-/-	0,0294/2

Таблица 6 - Средние таксационные показатели насаждений проектируемого лесного участка

					Полнота	Средний запас древесины (куб, м/га)
--	--	--	--	--	---------	-------------------------------------

Взам. инв. №
Подпись и дата
Инв. № подл.

						«Строительство и реконструкция трубопроводов Западно-Тэбукского нефтяного месторождения (2 очередь)»	Лист
Изм.	Колуч.	Лист	№ док.	Подпись	Дата		28

Целевое назначение лесов	Хозяйство, преобладающая порода	Состав насаждений	Возраст	Бонитет		средне-возрастные	приспевающие	спелые и перестойные
1	2	3	4	5	6	7	8	9
Нижеодесское участковое лесничество								
Защитные	Хвойное, ель	10Е+П	50	5	0,4	-/-	-/-	-/-
Эксплуатационные	Мягколиственн е, Береза	8Б1Ос1Ивд+Е	20	5	0,6	28	-/-	-/-
	Хвойное, ель	6Е4Б	150	5а	0,5	-/-	-/-	68

Таблица 7 – Виды и объемы использования лесов на проектируемом лесном участке

Целевое назначение лесов	Хозяйство (хвойные, твердолиственные, мягколиственные)	Площадь, га	Единица измерения	Объемы использования лесов (изъятия лесных ресурсов)
1	2	3	4	5
Вид использования лесов -	<i>Строительство, реконструкция, эксплуатация линейных объектов</i>			
Цель предоставления лесного участка -	<i>Строительство и реконструкция трубопроводов Западно-Тэбукского нефтяного месторождения (2 очередь)</i> : <i>351:3У16 – Нефтеборный коллектор 3У-25-точки врезки;</i> : <i>351:3У11 – Нефтеборный коллектор скважины №№231, 224, 208-3У-37;</i> : <i>351:3У6 – Нефтеборный коллектор скважина №241-3У-42;</i> : <i>351:3У13 – Нефтеборный коллектор 3У-47-3У-31;</i> : <i>351:3У17 – Нефтеборный коллектор скважины №№ 179, 406, 407-3У-21;</i> : <i>351:3У18 – Нефтеборный коллектор скважина №205-точка врезки;</i> : <i>351:3У4 – Нефтеборный коллектор скважина №281-3У-42;</i> : <i>351:3У2 – Нефтеборный коллектор скважины №№436, 435-точка врезки;</i> : <i>351:3У1 – Нефтеборный коллектор скважины №№618-3У-44; Нефтеборный коллектор скважины №№616 – т.вр.;</i> : <i>351:3У15 – Нефтеборный коллектор скважины №№417, 416-3У-38;</i> : <i>351:3У14 – Нефтеборный коллектор скважина №418-3У-31;</i> : <i>351:3У3 – Нефтеборный коллектор скважины №№225, 228-скважина №116;</i> : <i>351:3У5 – Нефтеборный коллектор скважина №141-точка врезки;</i> : <i>351:3У9 – Нефтеборный коллектор скважина №240-т.вр.;</i> : <i>Нефтеборный коллектор скважина №212-т.вр.;</i> : <i>351:3У10 – Нефтеборный коллектор скважины №№309, 423-3У-37;</i> : <i>351:3У12 – Нефтеборный коллектор скважина №344-3У-31;</i> : <i>351:3У8 – Нефтеборный коллектор скважины №№214, 213-3У-42;</i>			

Изм. № подл.	Подпись и дата	Взам. инв. №
--------------	----------------	--------------

						«Строительство и реконструкция трубопроводов Западно-Тэбукского нефтяного месторождения (2 очередь)»	Лист
Изм.	Колуч.	Лист	№ док.	Подпись	Дата		29

:351:3У7 – Нефтеборный коллектор скважины №№431, 274-т.вр.

Защитные	Хвойное, Ель	0,0168	куб.м	0
	Другие	1,1041	-	-
Эксплуатационные	Мягколиственное, Береза	0,0802	куб.м	1
	Хвойное, Ель	0,0294	куб.м	2
	Другие	24,2735	-	-
<b>По участковому лесничеству</b>		<b>25,5040</b>	куб.м	<b>3</b>

**1.8. Сведения о наличии на проектируемом лесном участке особо защитных участков лесов, особо охраняемых природных территорий, зон с особыми условиями использования территории**

Согласно данным государственного лесного реестра на проектируемом лесном участке имеются особо защитные участки лесов (ОЗУ); отсутствуют особо охраняемые природные территории, зоны с особыми условиями использования территории.

Таблица 8 - Сведения о наличии на проектируемом лесном участке ОЗУ

№ п/п	Наименование участкового лесничества/урочища (при наличии)	Номер квартала	Номер выдела	Виды ОЗУ, наименование ООПТ, виды зон с особыми условиями использования территорий	Общая площадь, га
1	2	3	4	5	6
1	Нижнеодесское участковое лесничество	185	27(56)	ОЗУ: Опушки леса, примыкающие к дорогам	0,0738
2		149	15		0,0168
3		151	13(56)		0,2329
4			23(56)		0,0719

**1.9. Условные номера образуемых земельных участков, кадастровые номера или иные ранее присвоенные государственные учетные номера существующих земельных участков, в отношении которых предполагаются их резервирование и (или) изъятие для государственных или муниципальных нужд**

Проектом межевания не предусматриваются образования земельных участков, в отношении которых предполагаются резервирование и (или) изъятие для государственных или муниципальных нужд.

**1.10. Перечень кадастровых номеров существующих земельных участков, на которых линейный объект может быть размещен на условиях сервитута, публичного сервитута**

На проектируемом участке публичные сервитуты не устанавливаются и проектируемый лесной участок не попадает в зону действия публичных сервитутов.

**1.11. Сведения об отнесении образуемого земельного участка к определенной категории земель или сведения о необходимости перевода земельного участка из состава земель одной категории в другую**

Категория земель – земли лесного фонда. Необходимость перевода земельного участка из состава земель лесного фонда отсутствуют.

Взам. инв. №
Подпись и дата
Инв. № подл.

						«Строительство и реконструкция трубопроводов Западно-Тэбукского нефтяного месторождения (2 очередь)»	Лист
Изм.	Колуч.	Лист	№док.	Подпись	Дата		30

## 2. Координаты характерных точек формируемых земельных участков

Таблица 9 – Перечень координат характерных точек формируемых земельных участков, совпадающий с перечнем координат точек границы территории, применительно к которой осуществляется подготовка ПМТ

Обозначение характерных точек границ	Румбы	Длина линий, метры	Координаты, м МСК-11 (зона 5)		Геоданные	
			X	Y	Широта	Долгота
1	2	3	4	5	6	7
<i>«Реконструкция межпромыслового нефтепровода НПС «Мичаю» - УПСВ «Северный Савинобор»»</i>						
<i>Нефтеоборный коллектор ЗУ-25-точки врезки</i>						
<i>11:19:0000000:351:3У16(1)</i>						
8	СВ: 77° 41' 17"	16,04	850267.3	5346356.87	СВ: 77° 41' 17"	СВ: 77° 41' 17"
9	ЮЗ: 21° 8' 24"	51,32	850270.72	5346372.54	ЮЗ: 21° 8' 24"	ЮЗ: 21° 8' 24"
10	ЮВ: 14° 5' 2"	17,55	850222.85	5346354.03	ЮВ: 14° 5' 2"	ЮВ: 14° 5' 2"
11	ЮЗ: 23° 45' 58"	17,77	850205.83	5346358.3	ЮЗ: 23° 45' 58"	ЮЗ: 23° 45' 58"
12	ЮЗ: 70° 34' 14"	18,04	850189.57	5346351.14	ЮЗ: 70° 34' 14"	ЮЗ: 70° 34' 14"
13	СВ: 18° 27' 4"	78,86	850183.57	5346334.13	СВ: 18° 27' 4"	СВ: 18° 27' 4"
14	СЗ: 13° 58' 33"	9,19	850258.38	5346359.09	СЗ: 13° 58' 33"	СЗ: 13° 58' 33"
<i>11:19:0000000:351:3У16(2)</i>						
1	СВ: 83° 4' 6"	11,02	850434.55	5346347.03	63°39'4.150"	54°56'54.103"
2	ЮЗ: 21° 42' 59"	42,59	850435.88	5346357.97	63°39'4.199"	54°56'54.896"
3	ЮВ: 16° 57' 10"	109,54	850396.31	5346342.21	63°39'2.912"	54°56'53.800"
4	ЮЗ: 77° 43' 16"	22,62	850291.53	5346374.15	63°38'59.547"	54°56'56.249"
5	СЗ: 13° 57' 33"	79,3	850286.72	5346352.05	63°38'59.379"	54°56'54.650"
6	СВ: 1° 49' 19"	40,89	850363.68	5346332.92	63°39'1.854"	54°56'53.165"
7	СВ: 23° 7' 21"	32,62	850404.55	5346334.22	63°39'3.174"	54°56'53.209"
<i>Нефтеоборный коллектор скважины №№231, 224, 208-ЗУ-37</i>						
<i>11:19:0000000:351:3У11(2)</i>						
478	ЮВ: 76° 17' 11"	28,01	850338.57	5348406.2	63°39'2.158"	54°59'23.826"
479	ЮЗ: 12° 3' 27"	16,08	850331.93	5348433.41	63°39'1.958"	54°59'25.811"
480	ЮЗ: 6° 52' 37"	68,48	850316.2	5348430.05	63°39'1.448"	54°59'25.585"
481	СЗ: 80° 13' 31"	28,04	850248.21	5348421.85	63°38'59.248"	54°59'25.070"
482	СВ: 6° 53' 1"	68,33	850252.97	5348394.22	63°38'59.387"	54°59'23.057"
483	СВ: 12° 2' 47"	18,16	850320.81	5348402.41	63°39'1.582"	54°59'23.572"
<i>11:19:0000000:351:3У11(3)</i>						
15	ЮВ: 80° 13' 56"	49,63	850236.75	5348370.54	63°38'58.851"	54°59'21.356"
16	ЮЗ: 6° 48' 12"	12,16	850228.33	5348419.45	63°38'58.605"	54°59'24.919"
17	СЗ: 83° 6' 22"	47,99	850216.26	5348418.01	63°38'58.215"	54°59'24.829"
18	СВ: 0° 39' 40"	14,73	850222.02	5348370.37	63°38'58.375"	54°59'21.361"
<i>11:19:0000000:351:3У11(1)</i>						
437	ЮВ: 84° 58' 48"	36	850624.11	5348452.25	63°39'11.402"	54°59'26.833"
438	СВ: 5° 1' 26"	34,37	850620.96	5348488.11	63°39'11.319"	54°59'29.443"
439	СВ: 5° 2' 33"	13,99	850655.2	5348491.12	63°39'12.426"	54°59'29.621"
440	ЮВ: 84° 59' 8"	29,4	850669.14	5348492.35	63°39'12.877"	54°59'29.694"
441	ЮЗ: 4° 41' 47"	46,78	850666.57	5348521.64	63°39'12.809"	54°59'31.825"
442	ЮЗ: 13° 54' 23"	29,96	850619.95	5348517.81	63°39'11.302"	54°59'31.602"

Взам. инв. №

Подпись и дата

Инв. № подл.

«Строительство и реконструкция трубопроводов Западно-Тэбукского нефтяного месторождения (2 очередь)»						Лист
Изм.	Колуч.	Лист	№док.	Подпись	Дата	31

1	2	3	4	5	6	7
443	C3: 84° 57' 56"	33,05	850590.87	5348510.61	63°39'10.359"	54°59'31.113"
444	Ю3: 5° 2' 10"	36,68	850593.77	5348477.69	63°39'10.436"	54°59'28.718"
445	Ю3: 5° 1' 53"	56,33	850557.23	5348474.47	63°39'9.254"	54°59'28.527"
446	Ю3: 12° 2' 51"	101,76	850501.12	5348469.53	63°39'7.440"	54°59'28.235"
447	C3: 77° 21' 29"	28,01	850401.6	5348448.29	63°39'4.215"	54°59'26.809"
448	CB: 12° 3' 8"	99,76	850407.73	5348420.96	63°39'4.399"	54°59'24.816"
449	CB: 5° 1' 41"	82,61	850505.29	5348441.79	63°39'7.560"	54°59'26.214"
450	CB: 5° 2' 15"	36,67	850587.58	5348449.03	63°39'10.221"	54°59'26.643"

*Нефтеcборный коллектор скважина №241-3У-42*

*11:19:0000000:351:3У6(1)*

353	CB: 58° 36' 39"	45,04	849685.81	5351189.91	63°38'42.508"	55°2'46.809"
354	CB: 58° 38' 27"	6,96	849709.27	5351228.36	63°38'43.284"	55°2'49.576"
355	ЮВ: 76° 37' 30"	29,01	849712.89	5351234.3	63°38'43.404"	55°2'50.003"
356	Ю3: 28° 30' 12"	14,94	849706.18	5351262.52	63°38'43.202"	55°2'52.061"
357	Ю3: 58° 32' 54"	22,15	849693.05	5351255.39	63°38'42.774"	55°2'51.557"
358	Ю3: 89° 59' 0"	38,69	849681.49	5351236.49	63°38'42.391"	55°2'50.198"
359	ЮВ: 0° 1' 0"	8,58	849681.49	5351197.8	63°38'42.372"	55°2'47.387"
360	C3: 31° 27' 4"	15,12	849672.91	5351197.8	63°38'42.095"	55°2'47.397"

*11:19:0000000:351:3У6(2)*

343	ЮВ: 80° 52' 56"	36,92	849925.31	5348580.7	63°38'48.905"	54°59'36.993"
344	ЮВ: 85° 53' 33"	27,92	849919.46	5348617.15	63°38'48.736"	54°59'39.647"
345	CB: 64° 6' 0"	15,8	849917.46	5348645	63°38'48.686"	54°59'41.673"
346	CB: 4° 5' 42"	17,22	849924.36	5348659.21	63°38'48.916"	54°59'42.697"
347	ЮВ: 86° 29' 56"	28	849941.54	5348660.44	63°38'49.471"	54°59'42.766"
348	Ю3: 4° 6' 9"	33,69	849939.83	5348688.39	63°38'49.431"	54°59'44.799"
349	Ю3: 64° 6' 37"	39,46	849906.23	5348685.98	63°38'48.345"	54°59'44.663"
350	C3: 85° 54' 0"	36,64	849889	5348650.48	63°38'47.770"	54°59'42.105"
351	C3: 80° 53' 1"	38,12	849891.62	5348613.93	63°38'47.835"	54°59'39.446"
352	CB: 9° 3' 43"	28	849897.66	5348576.29	63°38'48.010"	54°59'36.705"

*Нефтеcборный коллектор 3У-47-3У-31*

*11:19:0000000:351:3У13(5)*

586	ЮВ: 72° 26' 8"	155,05	849656.05	5348463.24	63°38'40.149"	54°59'28.779"
587	ЮВ: 66° 26' 39"	60,65	849609.26	5348611.06	63°38'38.716"	54°59'39.571"
588	ЮВ: 78° 26' 17"	74,04	849585.02	5348666.66	63°38'37.963"	54°59'43.639"
589	ЮВ: 69° 26' 4"	176,16	849570.18	5348739.2	63°38'37.521"	54°59'48.925"
590	ЮВ: 66° 26' 16"	93,91	849508.3	5348904.13	63°38'35.609"	55°0'0.978"
591	ЮВ: 70° 49' 35"	157,96	849470.76	5348990.21	63°38'34.442"	55°0'7.274"
592	ЮВ: 67° 49' 22"	190,79	849418.88	5349139.41	63°38'32.845"	55°0'18.172"
593	ЮВ: 76° 49' 44"	62,01	849346.86	5349316.09	63°38'30.611"	55°0'31.089"
594	CB: 43° 10' 3"	46,44	849332.73	5349376.47	63°38'30.186"	55°0'35.491"
595	ЮВ: 46° 49' 37"	33,94	849366.6	5349408.24	63°38'31.296"	55°0'37.759"
596	CB: 73° 10' 23"	89,47	849343.38	5349432.99	63°38'30.559"	55°0'39.583"
597	ЮВ: 46° 49' 28"	41,75	849369.28	5349518.63	63°38'31.439"	55°0'45.773"
598	Ю3: 33° 1' 29"	25,32	849340.71	5349549.08	63°38'30.532"	55°0'48.018"
599	ЮВ: 57° 58' 50"	25,88	849319.48	5349535.28	63°38'29.840"	55°0'47.041"
600	ЮВ: 54° 19' 25"	34,57	849305.76	5349557.22	63°38'29.408"	55°0'48.650"
601	Ю3: 62° 59' 19"	8,04	849285.6	5349585.3	63°38'28.772"	55°0'50.713"
602	C3: 55° 49' 51"	32,17	849281.95	5349578.14	63°38'28.650"	55°0'50.197"
603	C3: 46° 49' 13"	55,21	849300.02	5349551.52	63°38'29.220"	55°0'48.243"
604	Ю3: 73° 10' 23"	89,47	849337.8	5349511.26	63°38'30.419"	55°0'45.275"
605	C3: 46° 48' 56"	22,09	849311.9	5349425.62	63°38'29.538"	55°0'39.085"

Взам. инв. №

Подпись и дата

Инв. № подл.

«Строительство и реконструкция трубопроводов Западно-Тэбукского нефтяного месторождения (2 очередь)»

Изм.	Колуч.	Лист	№ док.	Подпись	Дата

Лист

32



1	2	3	4	5	6	7
606	Ю3: 43° 10' 25"	34,61	849327.02	5349409.51	63°38'30.018"	55°0'37.897"
607	С3: 76° 49' 29"	80,38	849301.78	5349385.83	63°38'29.191"	55°0'36.206"
608	С3: 67° 49' 30"	192,27	849320.1	5349307.57	63°38'29.742"	55°0'30.501"
609	С3: 70° 49' 30"	149,61	849392.67	5349129.52	63°38'31.993"	55°0'17.484"
610	С3: 69° 51' 36"	28,06	849441.81	5348988.21	63°38'33.506"	55°0'7.163"
611	С3: 66° 26' 1"	75,06	849451.47	5348961.87	63°38'33.805"	55°0'5.238"
612	С3: 69° 26' 3"	172,82	849481.48	5348893.07	63°38'34.738"	55°0'0.206"
613	С3: 78° 25' 39"	74,92	849542.19	5348731.26	63°38'36.613"	54°59'48.381"
614	С3: 66° 26' 25"	62,1	849557.22	5348657.86	63°38'37.060"	54°59'43.032"
615	С3: 72° 25' 47"	65,79	849582.04	5348600.94	63°38'37.832"	54°59'38.868"
616	С3: 67° 37' 14"	41,6	849601.9	5348538.22	63°38'38.440"	54°59'34.289"
617	Ю3: 56° 7' 56"	4,47	849617.74	5348499.75	63°38'38.931"	54°59'31.476"
618	С3: 72° 13' 8"	41,85	849615.25	5348496.04	63°38'38.849"	54°59'31.209"
619	СВ: 14° 7' 22"	28,89	849628.03	5348456.19	63°38'39.241"	54°59'28.300"
620	СВ: 69° 42' 44"	2,25	849543.12	5348740.01	63°38'36.648"	54°59'49.016"
621	ЮВ: 20° 8' 11"	2,24	849543.9	5348742.12	63°38'36.674"	54°59'49.168"
622	Ю3: 69° 32' 3"	2,23	849541.8	5348742.89	63°38'36.607"	54°59'49.227"
623	С3: 20° 36' 57"	2,24	849541.02	5348740.8	63°38'36.581"	54°59'49.076"
624	ЮВ: 84° 52' 30"	2,24	849424.09	5349066.45	63°38'32.975"	55°0'12.866"
625	Ю3: 4° 53' 31"	2,23	849423.89	5349068.68	63°38'32.970"	55°0'13.029"
626	С3: 85° 7' 48"	2,24	849421.67	5349068.49	63°38'32.898"	55°0'13.017"
627	СВ: 4° 52' 12"	2,24	849421.86	5349066.26	63°38'32.903"	55°0'12.855"

11:19:000000:351:3V13(4)

113	ЮВ: 54° 19' 52"	204,89	849271.65	5349604.79	63°38'28.331"	55°0'52.145"
114	СВ: 80° 38' 43"	21,9	849152.18	5349771.24	63°38'24.559"	55°1'4.372"
115	ЮВ: 54° 19' 57"	29,74	849155.74	5349792.85	63°38'24.685"	55°1'5.937"
116	ЮВ: 49° 43' 13"	31,11	849138.4	5349817.01	63°38'24.138"	55°1'7.712"
117	ЮВ: 37° 51' 49"	31,02	849118.29	5349840.74	63°38'23.500"	55°1'9.458"
118	Ю3: 22° 12' 4"	27,68	849093.8	5349859.78	63°38'22.719"	55°1'10.869"
119	С3: 82° 49' 10"	3,84	849068.17	5349849.32	63°38'21.886"	55°1'10.139"
120	С3: 37° 48' 31"	47,73	849068.65	5349845.51	63°38'21.900"	55°1'9.862"
121	С3: 52° 49' 17"	219,69	849106.36	5349816.25	63°38'23.103"	55°1'7.694"
122	С3: 55° 49' 13"	36,99	849239.12	5349641.21	63°38'27.300"	55°0'54.827"
123	С3: 26° 21' 0"	13,11	849259.9	5349610.61	63°38'27.955"	55°0'52.581"

11:19:000000:351:3V13(3)

96	ЮВ: 82° 49' 2"	24,63	849092.45	5349880.66	63°38'22.686"	55°1'12.387"
97	ЮВ: 23° 44' 58"	1,91	849089.37	5349905.1	63°38'22.599"	55°1'14.166"
98	СВ: 66° 18' 33"	3,21	849087.62	5349905.87	63°38'22.543"	55°1'14.224"
99	ЮВ: 82° 49' 2"	17,19	849088.91	5349908.81	63°38'22.586"	55°1'14.436"
100	Ю3: 7° 11' 23"	24,21	849086.76	5349925.87	63°38'22.526"	55°1'15.677"
101	ЮВ: 52° 49' 24"	170,39	849062.74	5349922.84	63°38'21.749"	55°1'15.485"
102	Ю3: 7° 10' 28"	25,94	848959.78	5350058.6	63°38'18.493"	55°1'25.463"
103	С3: 52° 50' 8"	175,52	848934.04	5350055.36	63°38'17.661"	55°1'25.257"
104	Ю3: 67° 2' 21"	6,33	849040.07	5349915.49	63°38'21.013"	55°1'14.977"
105	С3: 52° 50' 0"	20,86	849037.6	5349909.66	63°38'20.930"	55°1'14.557"
106	СВ: 7° 11' 38"	12,38	849050.2	5349893.04	63°38'21.328"	55°1'13.335"
107	С3: 82° 50' 37"	24,96	849062.48	5349894.59	63°38'21.726"	55°1'13.434"
108	СВ: 21° 58' 40"	28,96	849065.59	5349869.82	63°38'21.814"	55°1'11.631"
109	ЮВ: 86° 55' 11"	2,23	848994.01	5349981.29	63°38'19.559"	55°1'19.809"
110	Ю3: 3° 4' 49"	2,23	848993.89	5349983.52	63°38'19.556"	55°1'19.971"
111	С3: 86° 55' 11"	2,23	848991.66	5349983.4	63°38'19.484"	55°1'19.965"

Взам. инв. №

Подпись и дата

Инв. № подл.

«Строительство и реконструкция трубопроводов Западно-Тэбукского нефтяного месторождения (2 очередь)»						Лист
Изм.	Колуч.	Лист	№ док.	Подпись	Дата	33

1	2	3	4	5	6	7
112	CB: 3° 4' 49"	2,23	848991.78	5349981.17	63°38'19.487"	55°1'19.803"
<i>11:19:000000:351:3V13(2)</i>						
132	ЮВ: 82° 48' 51"	26,86	848904.04	5350054.33	63°38'16.691"	55°1'25.217"
133	ЮВ: 52° 49' 52"	26,05	848900.68	5350080.98	63°38'16.596"	55°1'27.156"
134	ЮЗ: 27° 5' 15"	2,94	848884.94	5350101.74	63°38'16.099"	55°1'28.682"
135	СЗ: 52° 45' 46"	24,03	848882.32	5350100.4	63°38'16.013"	55°1'28.587"
136	СЗ: 82° 50' 48"	27,63	848896.86	5350081.27	63°38'16.473"	55°1'27.181"
137	CB: 7° 9' 46"	3,77	848900.3	5350053.86	63°38'16.570"	55°1'25.187"
<i>11:19:000000:351:3V13(1)</i>						
124	ЮВ: 52° 50' 40"	12,43	848930.72	5350026.72	63°38'17.539"	55°1'23.181"
125	ЮЗ: 7° 40' 41"	40,87	848923.21	5350036.63	63°38'17.301"	55°1'23.909"
126	ЮВ: 83° 13' 29"	42,47	848882.71	5350031.17	63°38'15.991"	55°1'23.559"
127	ЮВ: 51° 42' 58"	22,37	848877.7	5350073.34	63°38'15.850"	55°1'26.627"
128	ЮЗ: 27° 9' 49"	4,71	848863.84	5350090.9	63°38'15.412"	55°1'27.919"
129	СЗ: 52° 49' 22"	23,48	848859.65	5350088.75	63°38'15.276"	55°1'27.767"
130	СЗ: 82° 49' 11"	50,08	848873.84	5350070.04	63°38'15.724"	55°1'26.392"
131	CB: 7° 10' 21"	51,02	848880.1	5350020.35	63°38'15.901"	55°1'22.776"
<i>Нефтеcборный коллектор скважины №№ 179, 406, 407-3V-21</i>						
<i>11:19:000000:351:3V17(2)</i>						
403	CB: 72° 10' 20"	28,65	849085.18	5344887.3	63°38'19.769"	54°55'9.757"
404	ЮВ: 29° 59' 4"	202,6	849093.95	5344914.57	63°38'20.067"	54°55'11.726"
405	ЮВ: 38° 58' 8"	56,46	848918.47	5345015.82	63°38'14.458"	54°55'19.300"
406	CB: 81° 3' 4"	47,7	848874.57	5345051.33	63°38'13.061"	54°55'21.934"
407	CB: 21° 2' 24"	46,96	848881.99	5345098.45	63°38'13.327"	54°55'25.347"
408	CB: 81° 3' 25"	46,44	848925.82	5345115.31	63°38'14.751"	54°55'26.516"
409	CB: 76° 57' 55"	155,27	848933.04	5345161.19	63°38'15.010"	54°55'29.839"
410	CB: 84° 51' 45"	184,71	848968.06	5345312.46	63°38'16.225"	54°55'40.780"
411	ЮВ: 41° 42' 39"	3,08	848984.6	5345496.43	63°38'16.862"	54°55'54.119"
412	ЮВ: 5° 9' 21"	25,5	848982.3	5345498.48	63°38'16.789"	54°55'54.271"
362	ЮЗ: 83° 57' 5"	4,09	848956.9	5345500.77	63°38'15.970"	54°55'54.469"
361	ЮЗ: 83° 57' 22"	180,36	848956.47	5345496.7	63°38'15.954"	54°55'54.174"
413	ЮЗ: 78° 2' 38"	154,42	848937.48	5345317.34	63°38'15.241"	54°55'41.173"
414	ЮЗ: 81° 3' 26"	31,01	848905.49	5345166.27	63°38'14.123"	54°55'30.242"
415	ЮЗ: 21° 3' 7"	25,7	848900.67	5345135.64	63°38'13.951"	54°55'28.024"
416	ЮЗ: 76° 17' 22"	54,6	848876.69	5345126.41	63°38'13.171"	54°55'27.384"
417	ЮВ: 13° 41' 50"	13,94	848863.75	5345073.37	63°38'12.724"	54°55'23.549"
418	ЮЗ: 81° 2' 56"	37,41	848850.21	5345076.67	63°38'12.288"	54°55'23.805"
419	СЗ: 43° 10' 54"	5,35	848844.39	5345039.72	63°38'12.080"	54°55'21.129"
420	CB: 58° 9' 27"	2,24	848848.29	5345036.06	63°38'12.204"	54°55'20.859"
421	СЗ: 31° 50' 33"	2,24	848849.47	5345037.96	63°38'12.243"	54°55'20.995"
422	ЮЗ: 58° 9' 27"	2,24	848851.37	5345036.78	63°38'12.303"	54°55'20.907"
423	СЗ: 38° 51' 48"	67,27	848850.19	5345034.88	63°38'12.264"	54°55'20.771"
424	СЗ: 30° 1' 39"	86,49	848902.57	5344992.67	63°38'13.932"	54°55'17.639"
425	CB: 55° 35' 50"	2,23	848977.45	5344949.39	63°38'16.325"	54°55'14.402"
426	СЗ: 34° 15' 29"	2,24	848978.71	5344951.23	63°38'16.367"	54°55'14.534"
427	ЮЗ: 55° 31' 51"	2,24	848980.56	5344949.97	63°38'16.426"	54°55'14.440"
428	СЗ: 29° 52' 18"	122,11	848979.29	5344948.12	63°38'16.384"	54°55'14.307"
429	CB: 70° 6' 40"	6,23	848896.85	5345001.53	63°38'13.752"	54°55'18.290"
430	ЮВ: 19° 53' 43"	2,23	848898.97	5345007.39	63°38'13.824"	54°55'18.713"
431	ЮЗ: 70° 6' 40"	6,23	848896.87	5345008.15	63°38'13.756"	54°55'18.771"
432	СЗ: 19° 53' 44"	2,23	848894.75	5345002.29	63°38'13.685"	54°55'18.348"

Взам. инв. №

Подпись и дата

Инв. № подл.

«Строительство и реконструкция трубопроводов Западно-Тэбукского нефтяного месторождения (2 очередь)»						Лист
Изм. Колуч. Лист №док. Подпись Дата						34

1	2	3	4	5	6	7
433	ЮВ: 35° 53' 43"	2,23	848930.42	5344984.36	63°38'14.826"	54°55'17.001"
434	ЮЗ: 54° 6' 16"	2,23	848928.61	5344985.67	63°38'14.769"	54°55'17.098"
435	СЗ: 35° 53' 44"	2,23	848927.3	5344983.86	63°38'14.725"	54°55'16.968"
436	СВ: 54° 6' 17"	2,23	848929.11	5344982.55	63°38'14.783"	54°55'16.871"
<i>11:19:000000:351:3V17(1)</i>						
377	СВ: 73° 31' 32"	36,14	849454.54	5345755.69	63°38'32.180"	54°56'12.361"
378	ЮЗ: 44° 45' 1"	17,84	849464.79	5345790.35	63°38'32.530"	54°56'14.866"
379	ЮВ: 9° 25' 28"	12,4	849452.12	5345777.79	63°38'32.114"	54°56'13.969"
380	СВ: 75° 22' 10"	27,12	849439.89	5345779.82	63°38'31.720"	54°56'14.132"
381	ЮВ: 33° 41' 24"	6,53	849446.74	5345806.06	63°38'31.956"	54°56'16.029"
382	ЮЗ: 73° 31' 30"	20,06	849441.31	5345809.68	63°38'31.783"	54°56'16.299"
383	ЮВ: 16° 22' 53"	47,3	849435.62	5345790.44	63°38'31.588"	54°56'14.909"
384	ЮЗ: 43° 37' 22"	60,02	849390.24	5345803.78	63°38'30.130"	54°56'15.934"
385	ЮЗ: 13° 34' 57"	101,68	849346.79	5345762.37	63°38'28.705"	54°56'12.980"
386	СЗ: 76° 25' 1"	28,83	849247.95	5345738.49	63°38'25.500"	54°56'11.369"
387	ЮЗ: 13° 34' 20"	20,37	849254.72	5345710.47	63°38'25.703"	54°56'9.326"
388	ЮЗ: 30° 7' 36"	59,17	849234.92	5345705.69	63°38'25.061"	54°56'9.003"
389	ЮЗ: 23° 57' 15"	239,16	849183.74	5345675.99	63°38'23.392"	54°56'6.910"
390	ЮЗ: 83° 57' 1"	54,65	848965.18	5345578.89	63°38'16.281"	54°56'0.131"
368	ЮЗ: 83° 57' 5"	3,91	848959.42	5345524.54	63°38'16.065"	54°55'56.192"
367	СЗ: 5° 13' 3"	28,01	848959.01	5345520.65	63°38'16.049"	54°55'55.910"
391	СВ: 83° 58' 34"	38,4	848986.9	5345518.1	63°38'16.948"	54°55'55.690"
392	СВ: 23° 59' 0"	226,46	848990.93	5345556.29	63°38'17.100"	54°55'58.458"
393	СВ: 33° 8' 42"	56,86	849197.84	5345648.34	63°38'23.832"	54°56'4.885"
394	СВ: 13° 34' 42"	44,3	849245.45	5345679.43	63°38'25.386"	54°56'7.083"
395	ЮВ: 76° 25' 1"	28,83	849288.51	5345689.83	63°38'26.783"	54°56'7.785"
396	СВ: 13° 34' 58"	81,2	849281.74	5345717.85	63°38'26.580"	54°56'9.828"
397	СВ: 43° 37' 39"	51,36	849360.67	5345736.92	63°38'29.139"	54°56'11.115"
398	СЗ: 16° 23' 11"	59,09	849397.85	5345772.36	63°38'30.359"	54°56'13.642"
399	ЮВ: 51° 54' 1"	2,24	849191.72	5345655.06	63°38'23.638"	54°56'5.380"
400	ЮЗ: 38° 5' 59"	2,24	849190.34	5345656.82	63°38'23.594"	54°56'5.510"
401	СЗ: 51° 54' 1"	2,24	849188.58	5345655.44	63°38'23.537"	54°56'5.412"
402	СВ: 38° 5' 59"	2,24	849189.96	5345653.68	63°38'23.580"	54°56'5.282"
<i>Нефтесборный коллектор скважина №205-точка врезки</i>						
<i>11:19:000000:351:3V18</i>						
361	СВ: 83° 57' 5"	4,09	848956.47	5345496.7	63°38'15.954"	54°55'54.174"
362	ЮВ: 5° 9' 21"	48,61	848956.9	5345500.77	63°38'15.970"	54°55'54.469"
363	ЮЗ: 2° 53' 17"	8,93	848908.49	5345505.14	63°38'14.409"	54°55'54.847"
364	ЮВ: 78° 33' 24"	20,21	848899.57	5345504.69	63°38'14.121"	54°55'54.825"
365	СВ: 3° 9' 4"	13,28	848895.56	5345524.5	63°38'14.003"	54°55'56.269"
366	СЗ: 5° 13' 3"	50,4	848908.82	5345525.23	63°38'14.431"	54°55'56.305"
367	СВ: 83° 57' 5"	3,91	848959.01	5345520.65	63°38'16.049"	54°55'55.910"
368	ЮВ: 6° 2' 32"	60,52	848959.42	5345524.54	63°38'16.065"	54°55'56.192"
369	ЮЗ: 9° 1' 42"	6,95	848899.24	5345530.91	63°38'14.125"	54°55'56.730"
370	СЗ: 89° 51' 30"	28,33	848892.38	5345529.82	63°38'13.903"	54°55'56.659"
371	СВ: 8° 55' 46"	7,6	848892.45	5345501.49	63°38'13.889"	54°55'54.602"
372	СЗ: 13° 22' 49"	8,69	848899.96	5345502.67	63°38'14.133"	54°55'54.678"
373	СВ: 76° 1' 33"	2,24	848908.41	5345500.66	63°38'14.404"	54°55'54.521"
374	СЗ: 13° 58' 27"	2,24	848908.95	5345502.83	63°38'14.423"	54°55'54.678"
375	ЮЗ: 76° 1' 33"	2,24	848911.12	5345502.29	63°38'14.493"	54°55'54.636"
376	СЗ: 4° 15' 44"	46,02	848910.58	5345500.12	63°38'14.474"	54°55'54.480"

Взам. инв. №

Подпись и дата

Инв. № подл.

«Строительство и реконструкция трубопроводов Западно-Тэбукского нефтяного месторождения (2 очередь)»						Лист
Изм.	Колуч.	Лист	№ док.	Подпись	Дата	35

1	2	3	4	5	6	7
<i>Нефтеборный коллектор скважина №281-3У-42</i>						
<i>11:19:0000000:351:3У4(1)</i>						
191	СВ: 68° 22' 9"	20,59	850629.39	5351900.2	63°39'13.328"	55°3'37.362"
192	ЮЗ: 11° 18' 36"	12,19	850636.98	5351919.34	63°39'13.582"	55°3'38.745"
193	ЮВ: 78° 40' 10"	32,68	850625.03	5351916.95	63°39'13.195"	55°3'38.584"
194	ЮЗ: 68° 22' 53"	13,38	850618.61	5351948.99	63°39'13.004"	55°3'40.919"
195	ЮВ: 21° 34' 10"	6,42	850613.68	5351936.55	63°39'12.838"	55°3'40.021"
196	ЮВ: 36° 37' 38"	43,46	850607.71	5351938.91	63°39'12.647"	55°3'40.199"
197	ЮВ: 39° 37' 37"	89,11	850572.83	5351964.84	63°39'11.533"	55°3'42.122"
198	ЮВ: 54° 37' 25"	22,71	850504.2	5352021.67	63°39'9.345"	55°3'46.327"
199	ЮВ: 84° 37' 30"	20,39	850491.05	5352040.19	63°39'8.930"	55°3'47.687"
200	ЮВ: 75° 37' 33"	46,89	850489.14	5352060.49	63°39'8.878"	55°3'49.164"
201	ЮВ: 72° 37' 44"	45,65	850477.5	5352105.91	63°39'8.524"	55°3'52.477"
202	ЮВ: 42° 38' 15"	33,28	850463.87	5352149.48	63°39'8.105"	55°3'55.658"
203	ЮЗ: 39° 13' 11"	28,29	850439.39	5352172.02	63°39'7.326"	55°3'57.323"
204	СЗ: 42° 37' 9"	29,79	850417.47	5352154.13	63°39'6.609"	55°3'56.047"
205	СЗ: 72° 37' 50"	37,42	850439.39	5352133.96	63°39'7.307"	55°3'54.557"
206	СЗ: 75° 37' 43"	43,96	850450.56	5352098.25	63°39'7.651"	55°3'51.950"
207	СЗ: 84° 36' 57"	25,68	850461.47	5352055.67	63°39'7.982"	55°3'48.844"
208	СЗ: 54° 37' 53"	33,9	850463.88	5352030.1	63°39'8.047"	55°3'46.984"
209	СЗ: 39° 37' 48"	93,54	850483.5	5352002.46	63°39'8.667"	55°3'44.954"
210	СЗ: 36° 37' 33"	47,87	850555.54	5351942.8	63°39'10.964"	55°3'40.539"
211	СЗ: 21° 37' 2"	38,11	850593.96	5351914.24	63°39'12.191"	55°3'38.422"
212	СВ: 57° 34' 37"	6,4	850596.47	5351936.37	63°39'12.283"	55°3'40.027"
213	ЮВ: 32° 16' 32"	2,25	850599.9	5351941.77	63°39'12.396"	55°3'40.415"
214	ЮЗ: 57° 34' 37"	6,4	850598	5351942.97	63°39'12.335"	55°3'40.505"
215	СЗ: 32° 16' 32"	2,25	850594.57	5351937.57	63°39'12.222"	55°3'40.116"
216	ЮВ: 60° 26' 47"	2,23	850502.33	5352016.87	63°39'9.282"	55°3'45.980"
217	ЮЗ: 29° 37' 19"	5,79	850501.23	5352018.81	63°39'9.248"	55°3'46.122"
218	СЗ: 60° 21' 1"	2,24	850496.2	5352015.95	63°39'9.084"	55°3'45.920"
219	СВ: 29° 45' 26"	5,78	850497.31	5352014	63°39'9.119"	55°3'45.777"
220	ЮВ: 71° 33' 54"	2,25	850466.19	5352116.46	63°39'8.164"	55°3'53.256"
221	ЮЗ: 18° 30' 58"	2,24	850465.48	5352118.59	63°39'8.142"	55°3'53.412"
222	СЗ: 71° 29' 2"	2,24	850463.36	5352117.88	63°39'8.073"	55°3'53.362"
223	СВ: 18° 16' 21"	2,23	850464.07	5352115.76	63°39'8.095"	55°3'53.208"
224	СВ: 52° 3' 28"	2,24	850548.01	5351974.86	63°39'10.737"	55°3'42.877"
225	ЮВ: 37° 53' 51"	2,23	850549.39	5351976.63	63°39'10.782"	55°3'43.004"
226	ЮЗ: 51° 54' 1"	2,24	850547.63	5351978	63°39'10.726"	55°3'43.106"
227	СЗ: 38° 5' 59"	2,24	850546.25	5351976.24	63°39'10.681"	55°3'42.979"
228	ЮВ: 71° 43' 38"	2,23	850485.37	5352058.29	63°39'8.755"	55°3'49.008"
229	ЮЗ: 18° 16' 21"	2,23	850484.67	5352060.41	63°39'8.733"	55°3'49.163"
230	СЗ: 71° 48' 27"	2,24	850482.55	5352059.71	63°39'8.665"	55°3'49.115"
231	СВ: 18° 30' 58"	2,24	850483.25	5352057.58	63°39'8.686"	55°3'48.959"
<i>11:19:0000000:351:3У4(2)</i>						
497	ЮВ: 81° 37' 28"	125,5	850065.49	5351563.6	63°38'54.953"	55°3'13.532"
498	СВ: 68° 22' 22"	67,75	850047.21	5351687.76	63°38'54.424"	55°3'22.572"
499	СВ: 71° 22' 50"	35,36	850072.18	5351750.74	63°38'55.262"	55°3'27.120"
500	СВ: 74° 22' 10"	55	850083.47	5351784.25	63°38'55.643"	55°3'29.542"
501	СВ: 74° 22' 3"	36,22	850098.29	5351837.22	63°38'56.147"	55°3'33.374"
502	СВ: 44° 22' 24"	142,26	850108.05	5351872.1	63°38'56.480"	55°3'35.897"
503	СВ: 41° 22' 32"	197,54	850209.74	5351971.59	63°38'59.812"	55°3'43.013"

Взам. инв. №

Подпись и дата

Инв. № подл.

Изм.	Колуч.	Лист	№ док.	Подпись	Дата

«Строительство и реконструкция трубопроводов Западно-Тэбукского нефтяного месторождения (2 очередь)»

Лист

36

1	2	3	4	5	6	7
504	CB: 53° 4' 40"	10,97	850357.97	5352102.16	63°39'4.663"	55°3'52.336"
505	ЮВ: 69° 47' 8"	30,24	850364.56	5352110.93	63°39'4.880"	55°3'52.966"
506	ЮЗ: 47° 23' 17"	23,25	850354.11	5352139.31	63°39'4.556"	55°3'55.040"
507	ЮЗ: 41° 22' 21"	196,81	850338.37	5352122.2	63°39'4.040"	55°3'53.814"
508	ЮЗ: 44° 22' 22"	150,5	850190.68	5351992.12	63°38'59.207"	55°3'44.526"
509	ЮЗ: 74° 22' 57"	26,63	850083.1	5351886.87	63°38'55.681"	55°3'36.998"
510	ЮЗ: 74° 21' 39"	28,01	850075.93	5351861.22	63°38'55.437"	55°3'35.142"
511	ЮЗ: 73° 41' 46"	55,96	850068.38	5351834.25	63°38'55.180"	55°3'33.191"
512	ЮЗ: 79° 44' 37"	16,96	850052.67	5351780.54	63°38'54.646"	55°3'29.307"
513	ЮВ: 10° 24' 28"	2,49	850049.65	5351763.85	63°38'54.541"	55°3'28.097"
514	ЮЗ: 68° 32' 3"	78,65	850047.2	5351764.3	63°38'54.462"	55°3'28.133"
515	СЗ: 83° 23' 11"	38,64	850018.42	5351691.11	63°38'53.496"	55°3'22.848"
516	СЗ: 21° 59' 28"	2,24	850022.87	5351652.73	63°38'53.621"	55°3'20.054"
517	ЮЗ: 68° 0' 32"	2,24	850024.95	5351651.89	63°38'53.688"	55°3'19.991"
518	СЗ: 81° 22' 20"	86,12	850024.11	5351649.81	63°38'53.660"	55°3'19.841"
519	СЗ: 2° 7' 59"	28,48	850037.03	5351564.66	63°38'54.035"	55°3'13.640"
520	CB: 71° 9' 31"	2,23	850075.63	5351782.45	63°38'55.389"	55°3'29.420"
521	ЮВ: 18° 45' 31"	2,24	850076.35	5351784.56	63°38'55.413"	55°3'29.572"
522	ЮЗ: 71° 14' 29"	2,24	850074.23	5351785.28	63°38'55.345"	55°3'29.627"
523	СЗ: 18° 30' 58"	2,24	850073.51	5351783.16	63°38'55.321"	55°3'29.474"
524	CB: 71° 14' 29"	2,24	850106.31	5351868.5	63°38'56.422"	55°3'35.638"
525	ЮВ: 18° 45' 31"	2,24	850107.03	5351870.62	63°38'56.446"	55°3'35.791"
526	ЮЗ: 71° 14' 29"	2,24	850104.91	5351871.34	63°38'56.378"	55°3'35.846"
527	СЗ: 18° 45' 31"	2,24	850104.19	5351869.22	63°38'56.354"	55°3'35.692"
528	CB: 76° 53' 27"	2,25	850090.21	5351824.82	63°38'55.880"	55°3'32.482"
529	ЮВ: 12° 55' 28"	5,5	850090.72	5351827.01	63°38'55.898"	55°3'32.641"
530	ЮЗ: 77° 8' 21"	2,25	850085.36	5351828.24	63°38'55.725"	55°3'32.736"
531	СЗ: 12° 56' 52"	5,49	850084.86	5351826.05	63°38'55.708"	55°3'32.577"
532	CB: 42° 49' 31"	2,24	850163.17	5351953.94	63°38'58.300"	55°3'41.782"
533	ЮВ: 47° 10' 29"	2,24	850164.81	5351955.46	63°38'58.353"	55°3'41.891"
534	ЮЗ: 43° 0' 45"	2,24	850163.29	5351957.1	63°38'58.305"	55°3'42.012"
535	СЗ: 47° 0' 0"	2,23	850161.65	5351955.57	63°38'58.252"	55°3'41.902"
536	CB: 71° 43' 38"	2,23	850080.18	5351829.48	63°38'55.559"	55°3'32.832"
537	ЮВ: 18° 11' 7"	7,98	850080.88	5351831.6	63°38'55.582"	55°3'32.985"
538	ЮЗ: 71° 43' 39"	2,23	850073.3	5351834.09	63°38'55.339"	55°3'33.174"
539	СЗ: 18° 11' 7"	7,98	850072.6	5351831.97	63°38'55.315"	55°3'33.021"
540	CB: 43° 11' 15"	2,24	850304.35	5352084.07	63°39'2.922"	55°3'51.081"
541	ЮВ: 46° 48' 45"	2,24	850305.98	5352085.6	63°39'2.976"	55°3'51.190"
542	ЮЗ: 43° 0' 0"	2,23	850304.45	5352087.23	63°39'2.927"	55°3'51.310"
543	СЗ: 46° 59' 14"	2,24	850302.82	5352085.71	63°39'2.874"	55°3'51.202"
544	CB: 59° 12' 40"	2,25	850124.26	5351914.28	63°38'57.024"	55°3'38.944"
545	ЮВ: 30° 46' 55"	4,87	850125.41	5351916.21	63°38'57.062"	55°3'39.083"
546	ЮЗ: 59° 4' 49"	2,24	850121.23	5351918.7	63°38'56.928"	55°3'39.268"
547	СЗ: 30° 52' 59"	4,87	850120.08	5351916.78	63°38'56.890"	55°3'39.130"
548	CB: 70° 20' 46"	2,23	850061.32	5351742.14	63°38'54.907"	55°3'26.507"
549	ЮВ: 19° 34' 4"	2,24	850062.07	5351744.24	63°38'54.932"	55°3'26.659"
550	ЮЗ: 70° 35' 19"	2,23	850059.96	5351744.99	63°38'54.864"	55°3'26.716"
551	СЗ: 19° 39' 14"	2,23	850059.22	5351742.89	63°38'54.839"	55°3'26.564"
552	CB: 42° 16' 25"	2,23	850209.39	5351996.87	63°38'59.813"	55°3'44.850"
553	ЮВ: 47° 32' 12"	2,24	850211.04	5351998.37	63°38'59.867"	55°3'44.957"
554	ЮЗ: 42° 27' 48"	2,24	850209.53	5352000.02	63°38'59.819"	55°3'45.079"

Взам. инв. №

Подпись и дата

Инв. № подл.

Изм.	Колуч.	Лист	№ док.	Подпись	Дата
------	--------	------	--------	---------	------

«Строительство и реконструкция трубопроводов Западно-Тэбукского нефтяного месторождения (2 очередь)»

Лист

37

1	2	3	4	5	6	7
555	C3: 47° 21' 48"	2,23	850207.88	5351998.51	63°38'59.765"	55°3'44.971"
556	CB: 68° 14' 46"	2,24	850043.36	5351697.66	63°38'54.305"	55°3'23.296"
557	ЮВ: 21° 50' 57"	2,23	850044.19	5351699.74	63°38'54.333"	55°3'23.446"
558	ЮЗ: 68° 14' 46"	2,24	850042.12	5351700.57	63°38'54.266"	55°3'23.509"
559	C3: 21° 50' 57"	2,23	850041.29	5351698.49	63°38'54.238"	55°3'23.358"
560	CB: 53° 32' 23"	2,24	850280.23	5352039.22	63°39'2.122"	55°3'47.849"
561	ЮВ: 36° 27' 37"	2,24	850281.56	5352041.02	63°39'2.165"	55°3'47.978"
562	ЮЗ: 53° 32' 23"	2,24	850279.76	5352042.35	63°39'2.108"	55°3'48.077"
563	C3: 36° 27' 37"	2,24	850278.43	5352040.55	63°39'2.064"	55°3'47.948"
564	CB: 42° 49' 31"	2,24	850260.23	5352043.38	63°39'1.478"	55°3'48.173"
565	ЮВ: 47° 21' 48"	2,23	850261.87	5352044.9	63°39'1.531"	55°3'48.282"
566	ЮЗ: 42° 27' 48"	2,24	850260.36	5352046.54	63°39'1.484"	55°3'48.403"
567	C3: 47° 20' 54"	2,24	850258.71	5352045.03	63°39'1.429"	55°3'48.295"
568	CB: 42° 6' 5"	2,24	850346.07	5352123.06	63°39'4.289"	55°3'53.868"
569	ЮВ: 47° 53' 55"	2,24	850347.73	5352124.56	63°39'4.343"	55°3'53.975"
570	ЮЗ: 42° 6' 5"	2,24	850346.23	5352126.22	63°39'4.295"	55°3'54.097"
571	C3: 47° 53' 55"	2,24	850344.57	5352124.72	63°39'4.241"	55°3'53.990"

Нефтесборный коллектор скважины №№436, 435-точка врезки

II:19:0000000:351:3У2

286	ЮВ: 38° 46' 24"	24,45	851220.89	5353700.84	63°39'33.296"	55°5'47.574"
341	ЮЗ: 68° 41' 41"	25,51	851201.83	5353716.15	63°39'32.688"	55°5'48.707"
342	C3: 51° 19' 22"	10,34	851192.56	5353692.38	63°39'32.378"	55°5'46.989"
287	CB: 37° 4' 59"	27,41	851199.02	5353684.31	63°39'32.582"	55°5'46.396"

Нефтесборный коллектор скважины №№618-3У-44; Нефтесборный коллектор скважины №№616 – т.вр.

II:19:0000000:351:3У1(1)

254	ЮВ: 47° 28' 35"	29,29	851409.42	5353680.06	63°39'39.374"	55°5'45.863"
255	ЮЗ: 65° 29' 34"	2,24	851389.62	5353701.65	63°39'38.745"	55°5'47.453"
256	ЮВ: 24° 36' 50"	2,23	851388.69	5353699.61	63°39'38.714"	55°5'47.306"
257	CB: 65° 43' 32"	2,24	851386.66	5353700.54	63°39'38.649"	55°5'47.376"
258	ЮВ: 42° 49' 34"	42,5	851387.58	5353702.58	63°39'38.680"	55°5'47.523"
259	ЮВ: 39° 21' 57"	26,87	851356.41	5353731.47	63°39'37.687"	55°5'49.656"
260	ЮЗ: 35° 36' 40"	48,98	851335.64	5353748.51	63°39'37.024"	55°5'50.917"
261	ЮЗ: 80° 48' 37"	44,21	851295.82	5353719.99	63°39'35.725"	55°5'48.886"
262	ЮВ: 8° 48' 52"	27,47	851288.76	5353676.35	63°39'35.476"	55°5'45.722"
263	ЮЗ: 69° 51' 36"	5	851261.61	5353680.56	63°39'34.602"	55°5'46.057"
264	ЮЗ: 35° 26' 16"	2	851259.89	5353675.87	63°39'34.544"	55°5'45.718"
265	C3: 6° 19' 1"	46,26	851258.26	5353674.71	63°39'34.491"	55°5'45.635"
266	CB: 53° 41' 35"	60,26	851304.24	5353669.62	63°39'35.973"	55°5'45.216"
267	C3: 36° 18' 39"	72,55	851339.92	5353718.18	63°39'37.148"	55°5'48.708"
268	CB: 23° 40' 23"	12,05	851398.38	5353675.22	63°39'39.016"	55°5'45.523"
269	CB: 47° 34' 45"	6,29	851391.22	5353684.1	63°39'38.789"	55°5'46.176"
270	ЮВ: 42° 17' 27"	2,24	851395.46	5353688.74	63°39'38.928"	55°5'46.509"
271	ЮЗ: 47° 42' 29"	6,29	851393.8	5353690.25	63°39'38.875"	55°5'46.620"
272	C3: 42° 16' 25"	2,23	851389.57	5353685.6	63°39'38.736"	55°5'46.287"
273	CB: 53° 53' 50"	2,24	851342.45	5353721.34	63°39'37.231"	55°5'48.935"
274	ЮВ: 35° 53' 44"	2,23	851343.77	5353723.15	63°39'37.275"	55°5'49.065"
275	ЮЗ: 53° 53' 51"	2,24	851341.96	5353724.46	63°39'37.217"	55°5'49.162"
276	C3: 35° 53' 43"	2,23	851340.64	5353722.65	63°39'37.174"	55°5'49.032"
277	CB: 64° 34' 51"	2,24	851384.35	5353690.44	63°39'38.570"	55°5'46.644"
278	ЮВ: 25° 4' 43"	2,24	851385.31	5353692.46	63°39'38.602"	55°5'46.790"
279	ЮЗ: 64° 42' 10"	2,22	851383.28	5353693.41	63°39'38.537"	55°5'46.861"

Взам. инв. №

Подпись и дата

Инв. № подл.

						«Строительство и реконструкция трубопроводов Западно-Тэбукского нефтяного месторождения (2 очередь)»	Лист
Изм.	Колуч.	Лист	№ док.	Подпись	Дата		38

1	2	3	4	5	6	7
280	C3: 25° 25' 10"	2,24	851382.33	5353691.4	63°39'38.505"	55°5'46.716"
<i>11:19:0000000:351:3YI(2)</i>						
291	ЮВ: 57° 22' 51"	5,05	851328.65	5353767.95	63°39'36.808"	55°5'52.337"
292	ЮЗ: 18° 6' 34"	11,13	851325.93	5353772.2	63°39'36.722"	55°5'52.649"
293	ЮВ: 74° 25' 39"	12,66	851315.35	5353768.74	63°39'36.379"	55°5'52.408"
294	СВ: 17° 46' 43"	5,8	851311.95	5353780.94	63°39'36.275"	55°5'53.299"
295	ЮВ: 30° 52' 36"	54,19	851317.47	5353782.71	63°39'36.454"	55°5'53.422"
296	ЮВ: 27° 54' 4"	46,61	851270.96	5353810.52	63°39'34.965"	55°5'55.492"
297	ЮЗ: 26° 47' 46"	17,75	851229.77	5353832.33	63°39'33.645"	55°5'57.121"
298	ЮЗ: 47° 58' 35"	5,86	851213.93	5353824.33	63°39'33.130"	55°5'56.557"
299	C3: 18° 1' 2"	7,37	851210.01	5353819.98	63°39'33.001"	55°5'56.245"
300	СВ: 46° 48' 45"	2,24	851217.02	5353817.7	63°39'33.227"	55°5'56.071"
301	C3: 42° 52' 44"	6,3	851218.55	5353819.33	63°39'33.277"	55°5'56.188"
302	ЮЗ: 47° 10' 29"	2,24	851223.17	5353815.04	63°39'33.424"	55°5'55.872"
303	C3: 26° 55' 3"	74,13	851221.65	5353813.4	63°39'33.374"	55°5'55.754"
304	C3: 57° 17' 56"	33,43	851287.75	5353779.84	63°39'35.493"	55°5'53.245"
305	СВ: 35° 24' 51"	28,03	851305.81	5353751.71	63°39'36.063"	55°5'51.181"
<i>11:19:0000000:351:3YI(3)</i>						
332	ЮВ: 57° 19' 8"	16,54	851316.2	5353787.36	63°39'36.415"	55°5'53.761"
333	ЮВ: 27° 18' 14"	77,35	851307.27	5353801.28	63°39'36.133"	55°5'54.782"
334	ЮЗ: 26° 48' 46"	6,21	851238.54	5353836.76	63°39'33.931"	55°5'57.434"
335	C3: 27° 34' 29"	41,37	851233	5353833.96	63°39'33.750"	55°5'57.236"
336	C3: 30° 32' 17"	54,02	851269.67	5353814.81	63°39'34.926"	55°5'55.805"
<i>11:19:0000000:351:3YI(6)</i>						
281	СВ: 80° 29' 59"	12,42	851242.54	5353688.01	63°39'33.989"	55°5'46.619"
282	СВ: 50° 49' 35"	3,83	851244.59	5353700.26	63°39'34.061"	55°5'47.507"
283	ЮВ: 16° 47' 23"	4,85	851247.01	5353703.23	63°39'34.141"	55°5'47.720"
284	ЮЗ: 57° 41' 48"	16,5	851242.37	5353704.63	63°39'33.992"	55°5'47.827"
285	ЮВ: 38° 44' 53"	16,23	851233.55	5353690.68	63°39'33.700"	55°5'46.822"
286	ЮЗ: 37° 4' 59"	27,41	851220.89	5353700.84	63°39'33.296"	55°5'47.574"
287	ЮЗ: 38° 41' 14"	74,73	851199.02	5353684.31	63°39'32.582"	55°5'46.396"
288	C3: 71° 53' 29"	2,22	851140.69	5353637.6	63°39'30.677"	55°5'43.063"
289	ЮЗ: 47° 37' 28"	79,84	851141.38	5353635.49	63°39'30.698"	55°5'42.909"
290	СВ: 35° 44' 5"	190,91	851087.57	5353576.51	63°39'28.933"	55°5'38.680"
<i>11:19:0000000:351:3YI(7)</i>						
323	СВ: 32° 0' 9"	20,15	850950.48	5353511.38	63°39'24.475"	55°5'34.094"
324	ЮВ: 14° 2' 10"	10,43	850967.57	5353522.06	63°39'25.032"	55°5'34.852"
325	ЮЗ: 30° 59' 25"	148,67	850957.45	5353524.59	63°39'24.706"	55°5'35.046"
326	C3: 88° 58' 37"	1,68	850830	5353448.04	63°39'20.554"	55°5'29.620"
327	C3: 16° 49' 17"	0,9	850830.03	5353446.36	63°39'20.555"	55°5'29.498"
328	ЮЗ: 75° 45' 10"	3,29	850830.89	5353446.1	63°39'20.582"	55°5'29.478"
329	C3: 89° 0' 32"	2,89	850830.08	5353442.91	63°39'20.554"	55°5'29.247"
330	СВ: 30° 47' 13"	7,23	850830.13	5353440.02	63°39'20.555"	55°5'29.037"
331	СВ: 30° 39' 31"	132,69	850836.34	5353443.72	63°39'20.757"	55°5'29.299"
<i>11:19:0000000:351:3YI(4)</i>						
306	СВ: 26° 49' 51"	7,71	851199.11	5353843.73	63°39'32.661"	55°5'57.982"
307	ЮВ: 33° 43' 18"	20,17	851205.99	5353847.21	63°39'32.885"	55°5'58.228"
308	ЮВ: 35° 22' 37"	42,68	851189.21	5353858.41	63°39'32.348"	55°5'59.060"
309	ЮВ: 4° 47' 52"	12,55	851154.41	5353883.12	63°39'31.236"	55°6'0.892"
310	ЮВ: 34° 45' 52"	38,76	851141.9	5353884.17	63°39'30.832"	55°6'0.982"
311	ЮЗ: 53° 16' 15"	16,27	851110.06	5353906.27	63°39'29.815"	55°6'2.622"

Взам. инв. №

Подпись и дата

Инв. № подл.

«Строительство и реконструкция трубопроводов Западно-Тэбукского нефтяного месторождения (2 очередь)»						Лист
						39
Изм.	Колуч.	Лист	№ док.	Подпись	Дата	

1	2	3	4	5	6	7
312	C3: 36° 18' 32"	94,39	851100.33	5353893.23	63°39'29.494"	55°6'1.685"
313	C3: 27° 16' 23"	13,03	851176.39	5353837.34	63°39'31.924"	55°5'57.542"
314	CB: 47° 58' 19"	16,64	851187.97	5353831.37	63°39'32.295"	55°5'57.096"
315	ЮВ: 33° 21' 5"	7,04	851124.54	5353883.95	63°39'30.272"	55°6'0.984"
316	ЮЗ: 56° 39' 54"	2,24	851118.66	5353887.82	63°39'30.084"	55°6'1.272"
317	C3: 33° 21' 5"	7,04	851117.43	5353885.95	63°39'30.043"	55°6'1.137"
318	CB: 56° 39' 54"	2,24	851123.31	5353882.08	63°39'30.231"	55°6'0.850"
319	ЮВ: 34° 15' 29"	2,24	851176.77	5353848.12	63°39'31.941"	55°5'58.325"
320	ЮЗ: 55° 35' 50"	2,23	851174.92	5353849.38	63°39'31.882"	55°5'58.419"
321	C3: 34° 15' 29"	2,24	851173.66	5353847.54	63°39'31.841"	55°5'58.286"
322	CB: 55° 35' 51"	2,23	851175.51	5353846.28	63°39'31.900"	55°5'58.193"
<i>11:19:0000000:351:3V1(5)</i>						
337	CB: 53° 25' 10"	7,92	851109.64	5353908.76	63°39'29.802"	55°6'2.803"
338	ЮВ: 38° 7' 13"	65,17	851114.36	5353915.12	63°39'29.958"	55°6'3.261"
339	ЮЗ: 53° 39' 0"	7,05	851063.09	5353955.35	63°39'28.321"	55°6'6.239"
340	C3: 38° 53' 1"	65,17	851058.91	5353949.67	63°39'28.183"	55°6'5.830"
<i>Нефтеcборный коллектор скважины №417, 416-3У-38</i>						
<i>11:19:0000000:351:3V15(1)</i>						
58	ЮВ: 70° 21' 23"	385,58	849840.77	5347711.81	63°38'45.715"	54°58'33.974"
59	ЮЗ: 15° 49' 55"	19,43	849711.15	5348074.95	63°38'41.723"	54°59'0.508"
60	C3: 37° 11' 19"	7,91	849692.46	5348069.65	63°38'41.117"	54°59'0.146"
61	C3: 71° 25' 49"	79,26	849698.76	5348064.87	63°38'41.318"	54°58'59.791"
62	C3: 68° 50' 38"	30,17	849724	5347989.74	63°38'42.093"	54°58'54.303"
63	C3: 65° 50' 37"	102,05	849734.89	5347961.6	63°38'42.430"	54°58'52.246"
64	C3: 71° 50' 46"	88,3	849776.65	5347868.49	63°38'43.729"	54°58'45.433"
65	C3: 78° 38' 39"	78,57	849804.16	5347784.59	63°38'44.572"	54°58'39.305"
66	CB: 11° 22' 2"	21,56	849819.63	5347707.56	63°38'45.030"	54°58'33.691"
<i>11:19:0000000:351:3V15(2)</i>						
72	ЮВ: 56° 52' 4"	70,93	849705.57	5348096.22	63°38'41.554"	54°59'2.060"
73	ЮЗ: 33° 9' 19"	27,04	849666.8	5348155.62	63°38'40.334"	54°59'6.421"
74	ЮЗ: 18° 10' 29"	26,45	849644.16	5348140.83	63°38'39.595"	54°59'5.374"
75	C3: 80° 3' 53"	28,28	849619.03	5348132.58	63°38'38.779"	54°59'4.804"
76	CB: 18° 9' 33"	34,17	849623.91	5348104.72	63°38'38.922"	54°59'2.775"
77	CB: 33° 3' 1"	2,73	849656.38	5348115.37	63°38'39.976"	54°59'3.510"
78	C3: 56° 47' 1"	34,21	849658.67	5348116.86	63°38'40.051"	54°59'3.615"
79	CB: 15° 49' 18"	29,27	849677.41	5348088.24	63°38'40.641"	54°59'1.514"
<i>11:19:0000000:351:3V15(3)</i>						
67	ЮВ: 77° 57' 57"	29,78	849602.96	5348092.18	63°38'38.239"	54°59'1.889"
68	ЮЗ: 33° 38' 0"	167,84	849596.75	5348121.31	63°38'38.054"	54°59'4.012"
69	CB: 23° 15' 15"	41,89	849457.01	5348028.35	63°38'33.492"	54°58'57.427"
70	C3: 14° 55' 43"	26,16	849495.5	5348044.89	63°38'34.744"	54°58'58.582"
71	CB: 33° 19' 24"	98,35	849520.78	5348038.15	63°38'35.557"	54°58'58.062"
<i>11:19:0000000:351:3V15(4)</i>						
85	CB: 33° 26' 19"	20,22	849450.37	5347992.26	63°38'33.259"	54°58'54.813"
86	ЮЗ: 23° 12' 6"	153,13	849467.24	5348003.4	63°38'33.809"	54°58'55.602"
87	CB: 0° 8' 44"	39,37	849326.49	5347943.07	63°38'29.233"	54°58'51.389"
88	CB: 30° 9' 5"	97,73	849365.86	5347943.17	63°38'30.504"	54°58'51.349"
<i>11:19:0000000:351:3V15(5)</i>						
80	ЮЗ: 0° 8' 55"	115,62	849319.85	5347969.4	63°38'29.032"	54°58'53.309"
81	C3: 88° 33' 29"	13,11	849204.23	5347969.1	63°38'25.299"	54°58'53.425"
82	C3: 78° 33' 51"	15,18	849204.56	5347955.99	63°38'25.302"	54°58'52.473"

Изн. № подл.	Взам. инв. №
	Подпись и дата
	Изн. № подл.

Изм.	Колуч.	Лист	№ док.	Подпись	Дата	«Строительство и реконструкция трубопроводов Западно-Тэбукского нефтяного месторождения (2 очередь)»	Лист 40
------	--------	------	--------	---------	------	--	------------



1	2	3	4	5	6	7
83	CB: 0° 8' 50"	46,73	849207.57	5347941.11	63°38'25.392"	54°58'51.388"
84	CB: 23° 15' 20"	71,35	849254.3	5347941.23	63°38'26.901"	54°58'51.341"
<i>11:19:0000000:351:3V15(6)</i>						
89	ЮВ: 88° 32' 38"	31,48	849177.96	5348136.77	63°38'24.539"	54°59'5.634"
90	ЮВ: 30° 10' 20"	8,81	849177.16	5348168.24	63°38'24.530"	54°59'7.921"
91	ЮВ: 24° 12' 17"	13,68	849169.54	5348172.67	63°38'24.287"	54°59'8.251"
92	ЮЗ: 89° 59' 0"	4,57	849157.06	5348178.28	63°38'23.887"	54°59'8.674"
93	ЮЗ: 89° 59' 0"	19,5	849157.06	5348173.71	63°38'23.884"	54°59'8.342"
94	ЮВ: 0° 1' 0"	14,46	849157.06	5348154.21	63°38'23.874"	54°59'6.926"
95	СЗ: 26° 15' 11"	39,43	849142.6	5348154.21	63°38'23.407"	54°59'6.943"
<i>Нефтеборный коллектор скважина №418-3У-31</i>						
<i>11:19:0000000:351:3V14(1)</i>						
611	ЮВ: 69° 51' 36"	28,06	849451.47	5348961.87	63°38'33.805"	55°0'5.238"
610	ЮЗ: 23° 34' 13"	23,28	849441.81	5348988.21	63°38'33.506"	55°0'7.163"
628	СЗ: 67° 37' 44"	28,01	849420.47	5348978.9	63°38'32.812"	55°0'6.512"
629	CB: 23° 33' 41"	22,19	849431.13	5348953	63°38'33.143"	55°0'4.618"
<i>11:19:0000000:351:3V14(2)</i>						
24	ЮВ: 67° 36' 56"	28,83	849411.34	5348948.55	63°38'32.502"	55°0'4.318"
25	ЮЗ: 8° 33' 58"	144,95	849400.36	5348975.21	63°38'32.161"	55°0'6.267"
26	ЮЗ: 11° 33' 53"	103,21	849257.03	5348953.62	63°38'27.522"	55°0'4.867"
27	ЮЗ: 14° 34' 32"	40,97	849155.92	5348932.93	63°38'24.246"	55°0'3.483"
28	ЮВ: 15° 25' 52"	89,67	849116.27	5348922.62	63°38'22.960"	55°0'2.781"
29	СЗ: 80° 41' 4"	30,83	849029.83	5348946.48	63°38'20.182"	55°0'4.615"
30	СЗ: 15° 26' 11"	84,27	849034.82	5348916.06	63°38'20.327"	55°0'2.400"
31	CB: 14° 34' 19"	47,74	849116.05	5348893.63	63°38'22.938"	55°0'0.676"
32	CB: 11° 34' 2"	101,74	849162.25	5348905.64	63°38'24.436"	55°0'1.494"
33	CB: 8° 34' 2"	151,11	849261.92	5348926.04	63°38'27.665"	55°0'2.858"
<i>11:19:0000000:351:3V14(3)</i>						
34	ЮВ: 80° 41' 21"	22,99	848972.38	5348926.06	63°38'18.316"	55°0'3.199"
35	CB: 9° 18' 51"	33,67	848968.66	5348948.75	63°38'18.208"	55°0'4.852"
36	ЮВ: 14° 54' 11"	14,27	849001.89	5348954.2	63°38'19.284"	55°0'5.208"
37	ЮВ: 16° 6' 44"	11,31	848988.1	5348957.87	63°38'18.840"	55°0'5.491"
38	ЮЗ: 29° 34' 26"	45,32	848977.23	5348961.01	63°38'18.491"	55°0'5.732"
39	ЮЗ: 14° 33' 50"	96,64	848937.81	5348938.64	63°38'17.206"	55°0'4.153"
40	ЮВ: 0° 26' 34"	22	848844.28	5348914.34	63°38'14.174"	55°0'2.498"
41	ЮВ: 60° 25' 57"	39,27	848822.28	5348914.51	63°38'13.463"	55°0'2.537"
42	ЮЗ: 7° 12' 43"	30,27	848802.9	5348948.67	63°38'12.855"	55°0'5.040"
43	СЗ: 60° 26' 53"	27,98	848772.87	5348944.87	63°38'11.884"	55°0'4.799"
44	CB: 0° 0' 0"	24,92	848786.67	5348920.53	63°38'12.317"	55°0'3.016"
45	ЮЗ: 89° 59' 0"	33,94	848811.59	5348920.53	63°38'13.121"	55°0'2.986"
46	СЗ: 0° 26' 37"	36,16	848811.59	5348886.59	63°38'13.104"	55°0'0.522"
47	CB: 14° 34' 0"	104,01	848847.75	5348886.31	63°38'14.271"	55°0'0.459"
48	CB: 29° 33' 42"	27,55	848948.42	5348912.47	63°38'17.535"	55°0'2.240"
<i>11:19:0000000:351:3V14(4)</i>						
49	ЮВ: 60° 26' 26"	7,28	848792.23	5348967.48	63°38'12.521"	55°0'6.419"
50	ЮВ: 75° 25' 56"	73,47	848788.64	5348973.81	63°38'12.408"	55°0'6.882"
51	ЮЗ: 14° 32' 18"	15,5	848770.16	5349044.92	63°38'11.848"	55°0'12.068"
52	СЗ: 77° 11' 26"	35	848755.16	5349041.03	63°38'11.362"	55°0'11.803"
53	СЗ: 18° 31' 40"	7,8	848762.92	5349006.9	63°38'11.595"	55°0'9.315"
54	СЗ: 39° 16' 0"	7,08	848770.32	5349004.42	63°38'11.832"	55°0'9.127"
55	СЗ: 77° 44' 50"	6,08	848775.8	5348999.94	63°38'12.007"	55°0'8.795"

Взам. инв. №

Подпись и дата

Инв. № подл.

Изм.	Колуч.	Лист	№ док.	Подпись	Дата
------	--------	------	--------	---------	------

«Строительство и реконструкция трубопроводов Западно-Тэбукского нефтяного месторождения (2 очередь)»

Лист

41

1	2	3	4	5	6	7
56	ЮЗ: 84° 36' 4"	28,91	848777.09	5348994	63°38'12.046"	55°0'8.362"
57	СВ: 7° 12' 43"	18	848774.37	5348965.22	63°38'11.943"	55°0'6.275"
<i>Нефтеcборный коллектор скважины №№225, 228- скважина №116</i>						
<i>11:19:0000000:351:3У3</i>						
232	ЮВ: 74° 5' 11"	19,84	851703.12	5353145.97	63°39'48.604"	55°5'6.727"
233	ЮВ: 89° 26' 31"	86,25	851697.68	5353165.05	63°39'48.437"	55°5'8.120"
234	СВ: 81° 37' 36"	102,66	851696.91	5353251.3	63°39'48.454"	55°5'14.390"
235	ЮВ: 38° 24' 36"	31,18	851711.86	5353352.87	63°39'48.985"	55°5'21.757"
236	ЮВ: 83° 25' 5"	55,49	851687.43	5353372.24	63°39'48.205"	55°5'23.191"
237	ЮВ: 89° 24' 54"	58,77	851681.07	5353427.36	63°39'48.026"	55°5'27.205"
238	ЮЗ: 28° 57' 55"	31,82	851680.47	5353486.13	63°39'48.035"	55°5'31.477"
239	СЗ: 89° 24' 57"	45,11	851652.63	5353470.72	63°39'47.129"	55°5'30.387"
240	СЗ: 83° 24' 58"	68,55	851653.09	5353425.61	63°39'47.122"	55°5'27.108"
241	СЗ: 38° 25' 28"	26,61	851660.95	5353357.51	63°39'47.343"	55°5'22.149"
242	ЮЗ: 81° 35' 9"	88,7	851681.8	5353340.97	63°39'48.009"	55°5'20.924"
243	СЗ: 89° 26' 25"	92,14	851668.82	5353253.22	63°39'47.548"	55°5'14.560"
244	СЗ: 74° 21' 13"	15,54	851669.72	5353161.08	63°39'47.533"	55°5'7.862"
245	СЗ: 0° 17' 39"	29,21	851673.91	5353146.12	63°39'47.661"	55°5'6.770"
246	СВ: 73° 40' 6"	2,24	851687.33	5353364.21	63°39'48.198"	55°5'22.608"
247	ЮВ: 16° 5' 10"	2,24	851687.96	5353366.36	63°39'48.220"	55°5'22.763"
248	ЮЗ: 73° 54' 50"	2,24	851685.81	5353366.98	63°39'48.151"	55°5'22.811"
249	СЗ: 16° 9' 26"	2,23	851685.19	5353364.83	63°39'48.129"	55°5'22.655"
250	СВ: 48° 37' 17"	2,24	851661.4	5353445.26	63°39'47.400"	55°5'28.527"
251	ЮВ: 41° 32' 54"	2,23	851662.88	5353446.94	63°39'47.448"	55°5'28.648"
252	ЮЗ: 48° 27' 6"	2,23	851661.21	5353448.42	63°39'47.395"	55°5'28.757"
253	СЗ: 41° 44' 24"	2,24	851659.73	5353446.75	63°39'47.346"	55°5'28.637"
<i>Нефтеcборный коллектор скважина №141-точка врезки</i>						
<i>11:19:0000000:351:3У5</i>						
511	СВ: 74° 21' 39"	28,01	850068.38	5351834.25	63°38'55.180"	55°3'33.191"
510	ЮВ: 15° 41' 10"	29,74	850075.93	5351861.22	63°38'55.437"	55°3'35.142"
572	ЮВ: 19° 41' 9"	80,98	850047.3	5351869.26	63°38'54.517"	55°3'35.758"
573	ЮВ: 22° 41' 4"	123,5	849971.05	5351896.54	63°38'52.068"	55°3'37.824"
574	ЮВ: 13° 41' 29"	56,02	849857.1	5351944.17	63°38'48.412"	55°3'41.410"
575	ЮЗ: 76° 18' 55"	30,43	849802.67	5351957.43	63°38'46.661"	55°3'42.434"
576	СВ: 0° 0' 0"	63,28	849795.47	5351927.86	63°38'46.414"	55°3'40.294"
577	ЮЗ: 89° 59' 0"	14,72	849858.75	5351927.86	63°38'48.457"	55°3'40.224"
578	СЗ: 22° 41' 21"	110,75	849858.75	5351913.14	63°38'48.450"	55°3'39.154"
579	СЗ: 20° 31' 49"	23,44	849960.93	5351870.42	63°38'51.728"	55°3'35.938"
580	СЗ: 16° 39' 0"	2,23	849982.88	5351862.2	63°38'52.433"	55°3'35.317"
581	СЗ: 20° 3' 58"	47,22	849985.02	5351861.56	63°38'52.502"	55°3'35.268"
582	СВ: 72° 32' 20"	2,23	850029.37	5351845.36	63°38'53.926"	55°3'34.042"
583	СЗ: 17° 27' 40"	2,23	850030.04	5351847.49	63°38'53.949"	55°3'34.196"
584	ЮЗ: 72° 47' 2"	2,23	850032.17	5351846.82	63°38'54.017"	55°3'34.145"
585	СЗ: 15° 48' 35"	38,32	850031.51	5351844.69	63°38'53.995"	55°3'33.991"
<i>Нефтеcборный коллектор скважина №240-т.вр.; Нефтеcборный коллектор скважина №212-т.вр.</i>						
<i>11:19:0000000:351:3У9(5)</i>						
145	ЮВ: 24° 44' 55"	78,44	850267.32	5349391.83	63°39'0.372"	55°0'35.519"
146	СВ: 65° 33' 11"	31,22	850196.08	5349424.67	63°38'58.088"	55°0'37.988"
147	ЮВ: 24° 26' 27"	29,92	850209	5349453.09	63°38'58.520"	55°0'40.038"
148	СЗ: 78° 48' 10"	72,87	850181.76	5349465.47	63°38'57.647"	55°0'40.969"
149	СЗ: 24° 25' 3"	12,53	850195.91	5349393.99	63°38'58.067"	55°0'35.759"
«Строительство и реконструкция трубопроводов Западно-Тэбукского нефтяного месторождения (2 очередь)»						
Изм. Колуч. Лист №док. Подпись Дата						Лист 42

Взам. инв. №

Подпись и дата

Инв. № подл.

1	2	3	4	5	6	7
150	CB: 89° 59' 59"	3,02	850207.32	5349388.81	63°38'58.433"	55°0'35.370"
151	CB: 0° 0' 1"	60	850207.32	5349391.83	63°38'58.434"	55°0'35.589"
152	ЮВ: 45° 21' 46"	2,23	850215.45	5349396.33	63°38'58.699"	55°0'35.907"
153	ЮЗ: 44° 31' 51"	6,05	850213.88	5349397.92	63°38'58.649"	55°0'36.024"
154	СЗ: 45° 32' 32"	2,24	850209.57	5349393.68	63°38'58.508"	55°0'35.721"
155	CB: 44° 35' 54"	6,05	850211.14	5349392.08	63°38'58.558"	55°0'35.603"
<i>11:19:0000000:351:3V9(4)</i>						
138	ЮВ: 85° 17' 56"	51,85	850142.76	5349629.67	63°38'56.472"	55°0'52.943"
139	CB: 82° 15' 18"	34,73	850138.51	5349681.35	63°38'56.362"	55°0'56.703"
140	CB: 52° 15' 14"	49,17	850143.19	5349715.76	63°38'56.530"	55°0'59.197"
141	ЮВ: 20° 11' 14"	42,71	850173.29	5349754.64	63°38'57.522"	55°1'1.987"
142	СЗ: 67° 45' 51"	14,69	850133.2	5349769.38	63°38'56.235"	55°1'3.104"
143	ЮЗ: 45° 8' 51"	30,2	850138.76	5349755.78	63°38'56.408"	55°1'2.110"
144	СЗ: 76° 24' 55"	107,71	850117.46	5349734.37	63°38'55.709"	55°1'0.579"
<i>11:19:0000000:351:3V9(3)</i>						
169	CB: 69° 29' 10"	60,5	850130.64	5349775.63	63°38'56.156"	55°1'3.561"
170	ЮВ: 20° 58' 3"	8,8	850151.84	5349832.29	63°38'56.869"	55°1'7.653"
171	ЮЗ: 70° 1' 57"	28,14	850143.62	5349835.44	63°38'56.606"	55°1'7.892"
172	ЮЗ: 73° 22' 38"	25,1	850134.01	5349808.99	63°38'56.282"	55°1'5.981"
173	СЗ: 67° 44' 38"	10,06	850126.83	5349784.94	63°38'56.038"	55°1'4.242"
<i>11:19:0000000:351:3V9(2)</i>						
163	CB: 69° 28' 58"	74,41	850155.38	5349841.76	63°38'56.989"	55°1'8.337"
164	СЗ: 19° 53' 41"	22,72	850181.46	5349911.45	63°38'57.866"	55°1'13.370"
165	ЮВ: 30° 44' 33"	5,77	850202.82	5349903.72	63°38'58.552"	55°1'12.784"
166	ЮВ: 30° 46' 22"	22,13	850197.86	5349906.67	63°38'58.394"	55°1'13.004"
167	ЮЗ: 66° 29' 37"	79,7	850178.85	5349917.99	63°38'57.785"	55°1'13.848"
168	СЗ: 20° 40' 36"	8,89	850147.06	5349844.9	63°38'56.722"	55°1'8.575"
<i>11:19:0000000:351:3V9(1)</i>						
156	CB: 66° 24' 37"	13,27	850214.98	5349922.12	63°38'58.954"	55°1'14.107"
157	СЗ: 7° 14' 6"	4,53	850220.29	5349934.28	63°38'59.132"	55°1'14.984"
158	CB: 89° 59' 59"	29,37	850224.78	5349933.71	63°38'59.277"	55°1'14.938"
159	ЮЗ: 7° 14' 53"	24,25	850224.78	5349963.08	63°38'59.292"	55°1'17.071"
160	ЮЗ: 67° 15' 28"	25,56	850200.72	5349960.02	63°38'58.513"	55°1'16.877"
161	СЗ: 30° 40' 55"	18,13	850190.84	5349936.45	63°38'58.182"	55°1'15.176"
162	СЗ: 30° 43' 0"	9,95	850206.43	5349927.2	63°38'58.681"	55°1'14.486"
<i>Нефтесборный коллектор скважины №№309, 423-3V-37</i>						
<i>11:19:0000000:351:3V10</i>						
442	ЮВ: 55° 17' 22"	26,01	850619.95	5348517.81	63°39'11.302"	54°59'31.602"
451	ЮВ: 70° 58' 52"	49,65	850605.14	5348539.19	63°39'10.835"	54°59'33.173"
452	ЮВ: 85° 58' 59"	62,38	850588.96	5348586.13	63°39'10.337"	54°59'36.603"
453	CB: 84° 1' 8"	70,63	850584.59	5348648.36	63°39'10.229"	54°59'41.130"
454	ЮВ: 84° 58' 25"	61,41	850591.95	5348718.61	63°39'10.503"	54°59'46.225"
455	ЮВ: 69° 59' 5"	68,45	850586.57	5348779.78	63°39'10.362"	54°59'50.676"
456	ЮВ: 84° 58' 30"	32,77	850563.14	5348844.1	63°39'9.639"	54°59'55.377"
457	ЮВ: 89° 59' 3"	108,12	850560.27	5348876.74	63°39'9.563"	54°59'57.752"
458	CB: 82° 1' 25"	85,47	850560.24	5348984.86	63°39'9.619"	55°0'5.608"
459	ЮВ: 87° 59' 9"	17,64	850572.1	5349069.5	63°39'10.046"	55°0'11.744"
460	CB: 2° 1' 6"	202,18	850571.48	5349087.13	63°39'10.035"	55°0'13.026"
461	CB: 69° 5' 28"	30,4	850773.53	5349094.25	63°39'16.563"	55°0'13.307"
462	ЮЗ: 2° 1' 36"	15,27	850784.38	5349122.65	63°39'16.928"	55°0'15.358"
463	ЮЗ: 2° 1' 10"	226,75	850769.12	5349122.11	63°39'16.435"	55°0'15.336"

Изм. № подл.	Подпись и дата	Взам. инв. №

Изм.	Колуч.	Лист	№ док.	Подпись	Дата	«Строительство и реконструкция трубопроводов Западно-Тэбукского нефтяного месторождения (2 очередь)»	Лист 43
------	--------	------	--------	---------	------	--	------------

1	2	3	4	5	6	7
464	C3: 87° 58' 59"	43,19	850542.51	5349114.12	63°39'9.113"	55°0'15.021"
465	Ю3: 82° 1' 28"	84,97	850544.03	5349070.96	63°39'9.140"	55°0'11.883"
466	C3: 89° 59' 4"	111,3	850532.24	5348986.81	63°39'8.716"	55°0'5.783"
467	C3: 84° 58' 30"	37,67	850532.27	5348875.51	63°39'8.658"	54°59'57.696"
468	C3: 69° 59' 5"	68,45	850535.57	5348837.98	63°39'8.745"	54°59'54.965"
469	C3: 84° 58' 28"	55,02	850559	5348773.66	63°39'9.468"	54°59'50.264"
470	Ю3: 84° 0' 50"	70,38	850563.82	5348718.85	63°39'9.595"	54°59'46.276"
471	C3: 85° 58' 31"	68,53	850556.48	5348648.85	63°39'9.322"	54°59'41.198"
472	C3: 70° 59' 18"	57,19	850561.29	5348580.49	63°39'9.441"	54°59'36.226"
473	C3: 55° 17' 37"	19,23	850579.92	5348526.42	63°39'10.014"	54°59'32.275"
443	CB: 13° 54' 23"	29,96	850590.87	5348510.61	63°39'10.359"	54°59'31.113"
474	ЮВ: 70° 6' 17"	2,23	850545.79	5348970.28	63°39'9.144"	55°0'4.566"
475	Ю3: 19° 58' 31"	6,24	850545.03	5348972.38	63°39'9.121"	55°0'4.719"
476	C3: 70° 6' 17"	2,23	850539.17	5348970.25	63°39'8.931"	55°0'4.571"
477	CB: 19° 58' 31"	6,24	850539.93	5348968.15	63°39'8.954"	55°0'4.418"

*Нефтеcборный коллектор скважина №344-3У-31*

*11:19:0000000:351:3У12*

19	ЮВ: 50° 27' 35"	34,86	849767.4	5348505.98	63°38'43.767"	54°59'31.751"
20	Ю3: 89° 59' 0"	15,64	849745.21	5348532.86	63°38'43.065"	54°59'33.730"
21	ЮВ: 0° 1' 0"	23,4	849745.21	5348517.22	63°38'43.057"	54°59'32.594"
22	C3: 50° 27' 21"	31,98	849721.81	5348517.22	63°38'42.301"	54°59'32.622"
23	CB: 28° 0' 32"	28,58	849742.17	5348492.56	63°38'42.945"	54°59'30.807"

*Нефтеcборный коллектор скважины №№214, 213-3У-42*

*11:19:0000000:351:3У8*

484	CB: 86° 31' 43"	11,23	850493.88	5350716.52	63°39'8.363"	55°2'11.506"
485	CB: 76° 5' 14"	16,89	850494.56	5350727.73	63°39'8.391"	55°2'12.320"
486	ЮВ: 9° 35' 28"	54,86	850498.62	5350744.12	63°39'8.530"	55°2'13.506"
487	CB: 80° 23' 20"	332,11	850444.53	5350753.26	63°39'6.788"	55°2'14.231"
488	ЮВ: 39° 36' 34"	92,43	850499.98	5351080.71	63°39'8.743"	55°2'37.961"
489	Ю3: 20° 47' 26"	33,16	850428.77	5351139.64	63°39'6.473"	55°2'42.323"
490	C3: 39° 5' 57"	92,65	850397.77	5351127.87	63°39'5.466"	55°2'41.503"
491	Ю3: 80° 23' 17"	343,95	850469.67	5351069.44	63°39'7.759"	55°2'37.176"
492	C3: 9° 35' 39"	82,8	850412.24	5350730.32	63°39'5.734"	55°2'12.601"
493	CB: 79° 59' 31"	2,24	850486.08	5350742.62	63°39'8.125"	55°2'13.411"
494	ЮВ: 9° 48' 0"	2,23	850486.47	5350744.83	63°39'8.138"	55°2'13.571"
495	Ю3: 79° 56' 51"	2,23	850484.27	5350745.21	63°39'8.067"	55°2'13.602"
496	C3: 10° 3' 9"	2,23	850483.88	5350743.01	63°39'8.054"	55°2'13.442"

*Нефтеcборный коллектор скважины №№431, 274-т.вр.*

*11:19:0000000:351:3У7*

174	ЮВ: 57° 29' 27"	19,65	850885.72	5350503.2	63°39'20.908"	55°1'55.560"
175	CB: 32° 29' 11"	43,18	850875.16	5350519.77	63°39'20.576"	55°1'56.777"
176	ЮВ: 54° 37' 34"	10,57	850911.58	5350542.96	63°39'21.763"	55°1'58.420"
177	Ю3: 35° 24' 6"	17,64	850905.46	5350551.58	63°39'21.570"	55°1'59.054"
178	ЮВ: 54° 35' 46"	270,41	850891.08	5350541.36	63°39'21.101"	55°1'58.327"
179	Ю3: 35° 23' 24"	146,22	850734.42	5350761.77	63°39'16.153"	55°2'14.522"
180	ЮВ: 54° 37' 13"	63,68	850615.22	5350677.09	63°39'12.261"	55°2'8.504"
181	Ю3: 80° 9' 37"	39,44	850578.35	5350729.01	63°39'11.097"	55°2'12.318"
182	C3: 54° 37' 6"	56,37	850571.61	5350690.15	63°39'10.860"	55°2'9.502"
183	CB: 0° 0' 0"	13	850604.25	5350644.19	63°39'11.891"	55°2'6.125"
184	CB: 35° 23' 22"	135,62	850617.25	5350644.19	63°39'12.310"	55°2'6.111"
185	C3: 54° 35' 50"	270,42	850727.81	5350722.73	63°39'15.920"	55°2'11.692"

Взам. инв. №

Подпись и дата

Инв. № подл.

						«Строительство и реконструкция трубопроводов Западно-Тэбукского нефтяного месторождения (2 очередь)»	Лист
<b>Изм.</b>	<b>Колуч.</b>	<b>Лист</b>	<b>№док.</b>	<b>Подпись</b>	<b>Дата</b>		44

1	2	3	4	5	6	7
186	СВ: 35° 27' 3"	1,53	850884.47	5350502.31	63°39'20.867"	55°1'55.497"
187	ЮВ: 53° 32' 23"	2,24	850707.24	5350726.42	63°39'15.258"	55°2'11.984"
188	ЮЗ: 36° 27' 37"	2,24	850705.91	5350728.22	63°39'15.216"	55°2'12.116"
189	СЗ: 53° 32' 23"	2,24	850704.11	5350726.89	63°39'15.157"	55°2'12.021"
190	СВ: 36° 27' 37"	2,24	850705.44	5350725.09	63°39'15.199"	55°2'11.889"

## 2.1. Вид разрешенного использования образуемых земельных участков

Настоящий проект обеспечивает равные права и возможности правообладателей земельных участков в соответствии с действующим законодательством. Сформированные границы земельных участков позволяют обеспечить необходимые требования по содержанию и обслуживанию объектов промышленной застройки в условиях сложившейся планировочной системы территории проектирования.

Изм. № подл.	Подпись и дата	Взам. инв. №

						«Строительство и реконструкция трубопроводов Западно-Тэбукского нефтяного месторождения (2 очередь)»	Лист
Изм.	Колуч.	Лист	№ док.	Подпись	Дата		45

**ПРИЛОЖЕНИЯ**

Изм. № подл.	Подпись и дата	Взам. инв. №

						«Строительство и реконструкция трубопроводов Западно-Тэбукского нефтяного месторождения (2 очередь)»	Лист
Изм.	Колуч.	Лист	№ док.	Подпись	Дата		46

**ПРИЛОЖЕНИЕ А – Согласование с Министерством природных ресурсов и охраны окружающей среды от 19.10.2023 № 02-10-8385.**



**МИНИСТЕРСТВО  
ПРИРОДНЫХ РЕСУРСОВ  
И ОХРАНЫ ОКРУЖАЮЩЕЙ СРЕДЫ  
РЕСПУБЛИКИ КОМИ  
(МИНПРИРОДЫ РЕСПУБЛИКИ КОМИ)**

**КОМИ РЕСПУБЛИКАСА ВӖР-ВА  
ОЗЫРЛУН ДА ГӖГӖРТАС ВИДЗАН  
МИНИСТЕРСТВО**

167983, ГСП-3, г. Сыктывкар,  
ул. Интернациональная, 108а  
тел (8212) 286-001, факс (8212) 30-48-83  
e-mail: minpr@minpr.rkomi.ru

19. 10. 2023 № 02-10-8385

На №№ 421/06 от 27.06.2023  
547/08 от 28.08.2023

ООО «МегаБит»

Комсомольская ул., 1,  
село Верхние Татышлы, Татышлинский район,  
Республика Башкортостан, 452830

Министерство природных ресурсов и охраны окружающей среды Республики Коми в соответствии с требованиями части 12.3. статьи 45 Градостроительного кодекса РФ, рассмотрев документацию по планировке территории (проект межевания территории) по объекту: «Строительство и реконструкция трубопроводов Западно-Тэбукского нефтяного месторождения (2 очередь)», согласовывает ее применительно к землям лесного фонда.

Лесные участки под проектируемый объект общей площадью 25,5040 га с видом разрешенного использования лесов в соответствии со статьей 25 Лесного кодекса РФ «строительство, реконструкция, эксплуатация линейных объектов» территориально расположены в границах ГУ «Сосногорское лесничество» в кварталах 118, 119, 149, 151, 152, 153, 154, 184, 185, 186, 187, 188, 189 Нижнеодесского участкового лесничества.

И.о. министра

П.Г. Азаренков



Фельцингер Виктория Георгиевна  
8 (8212) 28-60-01 (доб. 547)

Взам. инв. №
Подпись и дата
Инв. № подл.

						«Строительство и реконструкция трубопроводов Западно-Тэбукского нефтяного месторождения (2 очередь)»	Лист
							47
<b>Изм.</b>	<b>Колуч.</b>	<b>Лист</b>	<b>№ док.</b>	<b>Подпись</b>	<b>Дата</b>		